

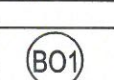




BAUMARKT, GROSSFL. EINZELHANDEL  
MIT MAX. 6500m² VKF EINSCHLISSL.  
800m² FÜR BAUMARKTTYPISCHE  
ZENTRENRELEVANTE RANDSORTIMENTE

-  NEUPLANUNGEN, ERWEITERUNGEN UND GEPLANTE UMNÜTZUNGEN IM RAHMEN DER 1. ÄNDERUNG DES FNP
-  FLÄCHEN, DIE IM RAHMEN DER 2. OFFENLAGE WIEDER HERAUSGENOMMEN WERDEN
-  DARSTELLUNG VON GEPLANTEN FLÄCHEN AUS DEM RECHTSWIRKSAMEN FNP
-  FLÄCHEN, DIE AUS DEM RECHTSWIRKSAMEN FNP HERAUSGENOMMEN WURDEN
-  HOCHWASSERGEFÄHRDETES GEBIET HQ EXTREM



VERWALTUNGSGEMEINSCHAFT OBERKIRCH-RENCHEN-LAUTENBACH

**1. ÄNDERUNG FLÄCHENNUTZUNGSPLAN**  
STADT OBERKIRCH, OT. BOTTENAU

PLAN NR.:	DATUM: 07.09.12	GEÄND.: 03.07.13/15.07.13/10.03.14/
PROJ. NR.: 0212163	BEARB.: LIF/AD	MAPST.: UNMAPST. 18.05.15/15.12.15

**PLANUNGSBÜRO FISCHER**

79100 FREIBURG, GÜNTERSTALSTR. 32  
TEL. 0761 / 70342-0 FAX. 70342-24  
email info@planungsbuerofischer.de

Stadtplanung  
Architektur  
Landschaftsplanung  
Baulanderschließung