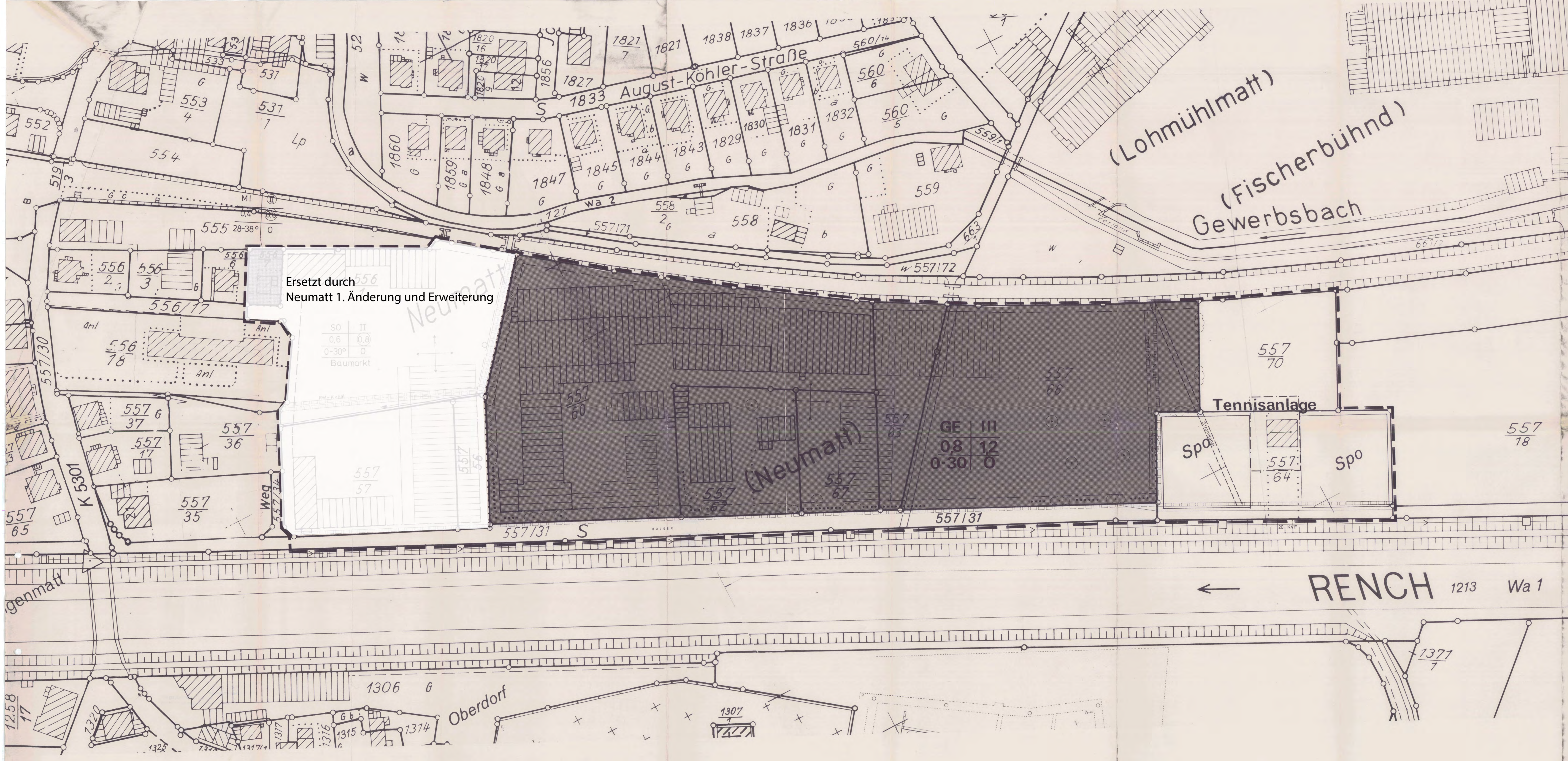


Stadt **OBERKIRCH**
 Bebauungsplan
 › Neumatt ‹
 M. 1:500



Ersetzt durch
 Neumatt 1. Änderung und Erweiterung

SO	II
0,6	0,8
0-30°	0
Baumarkt	


GE	III
0,8	12
0-30	0


- ZEICHENERKLÄRUNG:**
- ▬▬▬▬ Abgrenzung des räumlichen Geltungsbereichs
 - Abgrenzung unterschiedlicher Nutzung
 - - - - - Baugrenze
 - ▬▬▬▬ Straßengelände
 - Vorhandene Grundstücksgrenzen
 - ▨▨▨▨ Bestehende Gebäude
 - Firstrichtung
 - Flächen zum Anpflanzen von Bäumen und Sträuchern
 - - - - - Geh- Fahr- u. Leitungsrechte
 - S Sonderbaufläche (Bund)
 - SO Sondergebiet
 - MI Mischgebiet
 - GE Gewerbegebiet
 - 20 KVF Freileitung
- | | |
|------------------|-----------------------|
| Baugebiet | Zahl d. Vollgeschosse |
| Grundflächenzahl | Geschossflächenzahl |
| Dachneigung | Bauweise |

VERFAHREN

BESCHLUSS ZUR AUFSTELLUNG EINES BEBAUUNGSPLANES	AM 16.04.1988
BILLIGUNG DES ENTWURFS DURCH DEN GEMEINDERAT	AM 14.09.1988
ÖFFENTLICHE AUSLEGUNG DES BEBAUUNGSPLANES	VOM 28.03.1988 BIS 29.04.1988
SATZUNGSBESCHLUSS	AM 30.05.1988

OBERKIRCH, DEN 09.06.1988

DER BÜRGERMEISTER  (STÄCHELE)

GENEHMIGT VOM LANDRATSAMT ORTENAUKREIS AM 24.09.1988
 GEZ.: 

RECHTSVERBINDLICH MIT DER BEKANNTMACHUNG AM 10.10.1988