

wald

| Maß der baulichen Nutzung | | | |
|---------------------------|-------------|---------------|-----------------|
| Geschößzahl | Dachneigung | Höchstwerte | |
| | | Grundfl. Zahl | Geschößfl. Zahl |
| 1 | 48-50° | 0,30 | 0,30 |
| 2 | 26-28° | 0,30 | 0,60 |

Die Genehmigung des Planes wird gemäß § 11 des Bundesbaugesetzes vom 23.6.1960 i.V. mit § 2 Abs. 2 Ziff. 1 der L.DVO der Landesregierung vom 17.6.1961 befristet.


Offenburg, den 15. Oktober 1964



Landratsamt Offenburg
- Staatliche Verwaltung -
Abt. I b

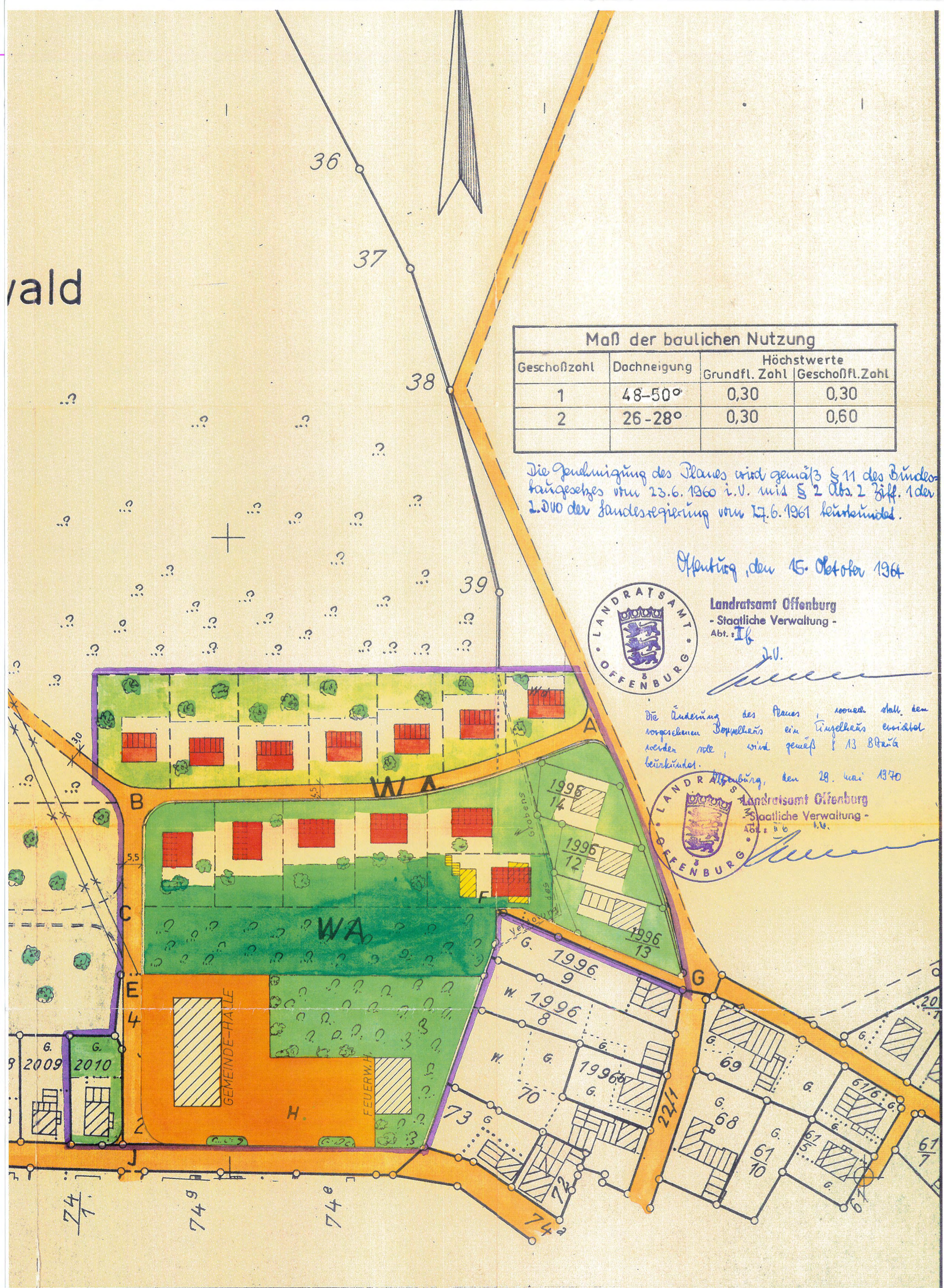
J.V.
[Signature]

Die Änderung des Planes, soweit sich dem vorgeschriebenen Doppelhaushaus ein Einzelhaus anschließen wird, wird gemäß § 13 Baugeb. befristet.



Landratsamt Offenburg
- Staatliche Verwaltung -
i.V.

[Signature]

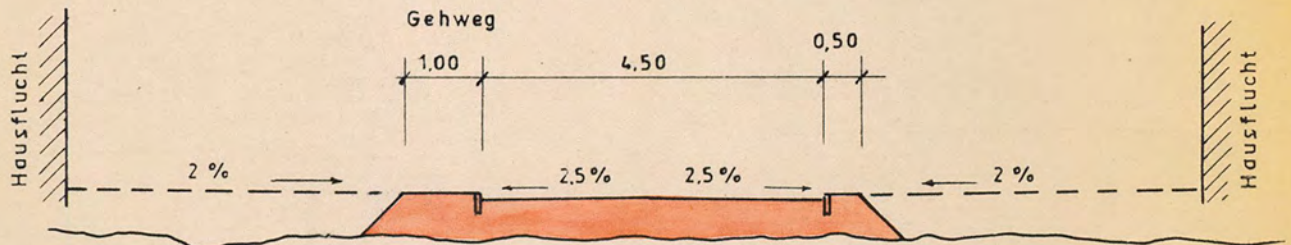


Zum Antrag vom
Fertigung 4
Anlage 4

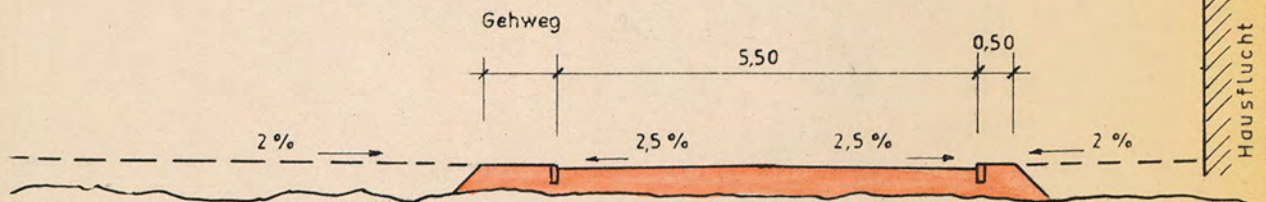
gehörig

Gemeinde
Zusenhofen
Teilbebauungsplan
im Gewann unterer Binzigwald.
Straßenquerschnitte.
Maßstab = 1:100

Straße A - B



Straße B - C - J



 Auftrag

Der Gesuchsteller :



[Handwritten signature]

Zusenhofen, den 22. 2. 1964

Der Planfertiger :

[Handwritten signature]
Wilfried Wörner
Ingenieurbüro
f. Bauwesen u. Wasserwirtschaft
7602 Oberkirch
Hauptstraße 65, Tel. 768





Oberkirch, den 10. 2. 1964

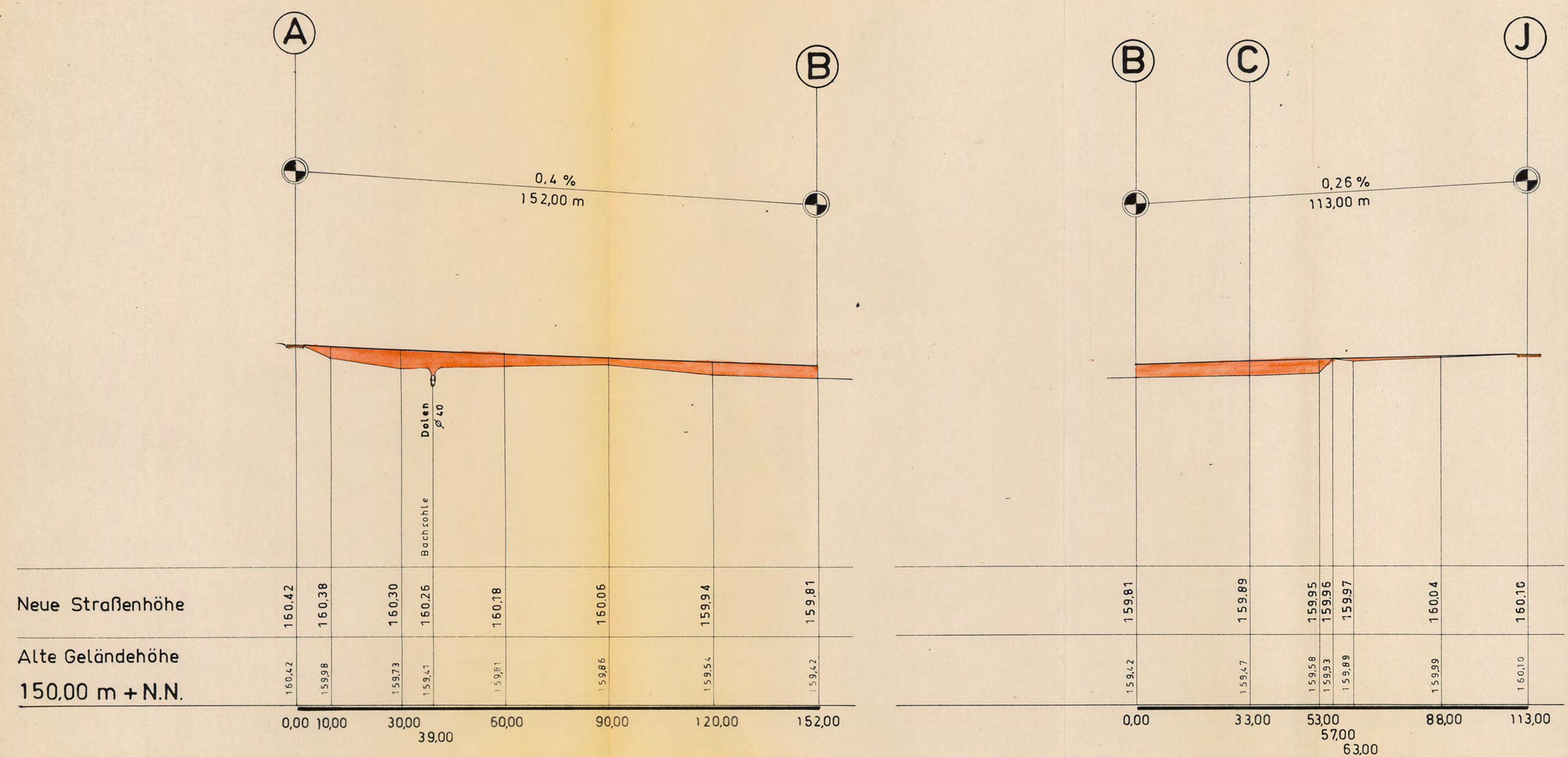
Gemeinde
Zusenhofen
Teilbebauungsplan
im Gewann unterer Binzigwald.

Straßenlängsschnitte.

Maßstab $\frac{\text{der Länge } 1:1000}{\text{der Höhe } 1:100}$

Erläuterung:

-  Auftrag
-  Abtrag
-  bereits ausgebaute und befestigte Straße
- 160.42 bestehende Gelände- oder Straßenhöhe
- 159.73 neue Straßenhöhe
-  Straßenbezeichnung



Der Gesuchsteller:


Der Planfertiger:

Wilfried Wörner
Ingenieurbüro
f. Bauwesen u. Wasserwirtschaft
7602 Oberkirch
Hauptstraße 65, Tel. 769

Zusenhofen, den 22. 2. 1964 Oberkirch, den 10. 2. 1964