

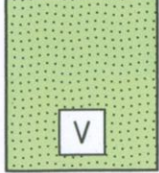
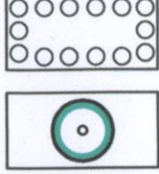
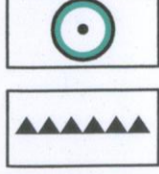

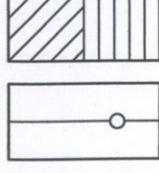





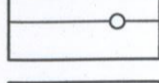



LEGENDE:

1. PLANUNGSRECHTLICHE FESTSETZUNGEN (§ 9 BauGB)

-  STRASSENVERKEHRSFLÄCHEN (§ 9 Abs. 1 Nr. 11 BauGB)
-  VERKEHRSFLÄCHEN BESONDERER ZWECKBESTIMMUNG (§ 9 Abs. 1 Nr. 11 BauGB)
-  ÖFFENTLICHE GRÜNFLÄCHE (§ 9 Abs. 1 Nr. 15 BauGB)
-  ÖFFENTLICHE GRÜNFLÄCHE ALS BESTANDTEIL DER VERKEHRSFLÄCHE
-  FLÄCHEN ZUM ANPFLANZEN VON BÄUMEN UND STRÄUCHERN UND SONSTIGEN BEPFLANZUNGEN (§ 9 Abs. 1 Nr. 25a BauGB)
-  ANPFLANZUNG VON EINZELBÄUMEN (§ 9 Abs. 1 Nr. 25a BauGB)
-  ERHALTUNG VON BÄUMEN UND STRÄUCHERN UND SONSTIGEN BEPFLANZUNGEN (§ 9 Abs. 1 Nr. 25b BauGB)
-  FLÄCHEN FÜR AUFSCHÜTTUNGEN (§ 9 Abs. 1 Nr. 26 BauGB)
-  GRENZE DES RÄUMLICHEN GELTUNGSBEREICHES DES BEBAUUNGSPLANES (§ 9 Abs. 7 BauGB)

HINWEISE

-  BESTEHENDE GEBÄUDE, LT. KATASTERPLAN
-  GRUNDSTÜCKSGRENZE BESTAND
-  ABGRENZUNG DES GELTUNGSBEREICHES DES RECHTSKRÄFTIGEN BEBAUUNGSPLANES "QUERSPANGE OST"

STADT OBERKIRCH, OT. ÖDSBACH

BEBAUUNGSPLAN "STELLPLATZANLAGE FREIBAD OBERKIRCH" MIT ÖRTLICHEN BAUVORSCHRIFTEN



ZEICHNERISCHER TEIL

AUFGESTELLT

NACH § 2 Abs. 1 BauGB VOM 31.07.2009
 DURCH BESCHLUSS DES GEMEINDERATES
 ORTSÜBLICHE BEKANNTMACHUNG
 OBERKIRCH, DEN **30. Jan. 2017**


 DER OBERBÜRGERMEISTER

VOM 24.01.2011
 AM 25.02.2011

ÖFFENTLICHKEITSBETEILIGUNG

NACH § 3 Abs. 1 BauGB VOM 22.07.2011

VOM 11.10.2011
 BIS 25.10.2011

ÖFFENTLICH AUSGELEGEN

NACH § 3 Abs. 2 BauGB VOM 22.07.2011
 IN DER ZEIT
 ORTSÜBLICHE BEKANNTMACHUNG

VOM 20.12.2011
 BIS 27.01.2012
 AM 09.12.2011

ALS SATZUNG BESCHLOSSEN

NACH § 10 Abs. 1 BauGB VOM 22.07.2011
 § 74 LBO VOM 05.03.2010,
 § 4 Abs. 1 GemO VOM 25.01.2012
 OBERKIRCH, DEN **30. Jan. 2017**


 DER OBERBÜRGERMEISTER

AM 23.04.2012

AUSFERTIGUNG

ES WIRD BESTÄTIGT, DASS DER INHALT DIESES PLANES SOWIE
 DIE ZUGEHÖRIGEN PLANUNGSRECHTLICHEN FESTSETZUNGEN UND
 DIE ÖRTLICHEN BAUVORSCHRIFTEN UNTER BEACHTUNG DES
 VORSTEHENDEN VERFAHRENS MIT DEN HIERZU ERGANGENEN
 BESCHLÜSSEN DES GEMEINDERATES DER STADT OBERKIRCH
 ÜBEREINSTIMMEN.
 OBERKIRCH, DEN **30. Jan. 2017**


 DER OBERBÜRGERMEISTER

RECHTSVERBINDLICH

NACH § 10 Abs. 3 BauGB VOM 22.07.2011
 DURCH BEKANNTMACHUNG
 OBERKIRCH, DEN **20. Feb. 2017**


 DER OBERBÜRGERMEISTER

VOM **17. Feb. 2017**

PLANUNGSBÜRO FISCHER
 79100 FREIBURG, GÜNTERSTALSTR. 32, TEL. 0761/70342-0, FAX. 70342-24
 email info@planungsbuero-fischer.de, www.planungsbuero-fischer.de

ORIGINAL-
 MAßSTAB: **1 : 1000**
 0 10 20 30 40

PLAN NR.:	DATUM: 04.05.11	GEÄNDERT: 09.06.11 22.10.11 10.11.11	FERTIGUNG: <u>1</u>
PROJ. NR.: 0911106	BEARB.: LFG/GÖ		ANLAGE: <u>5</u>
			BLATT: <u>1</u>

JEDLICHE ÄNDERUNG, VERVIELFÄLTIGUNG ODER WEITERGABE DER DATEN BEDARF DER ZUSTIMMUNG DES PLANUNGSBÜROS FISCHER.
 FÜR NACHRICHTLICH ÜBERNOMMENE ENTRÄGE (Z. B. LEITUNGSTRASSEN, KATASTERGRUNDLAGEN) WIRD KEINE GEWÄHR ÜBERNOMMEN.
 DIE DATEN DES LANDESVERMESSUNGSAMTES SIND GESETZLICH GESCHÜTZT. WER DIE DATEN UNBEFUGT VERVIELFÄLTIGT, UMARBEITET ODER VERBREITET HANDELT NACH § 17 (1) VermG ORDNUNGSWIDRIG.