














STADT OBERKIRCH

Bebauungsplan

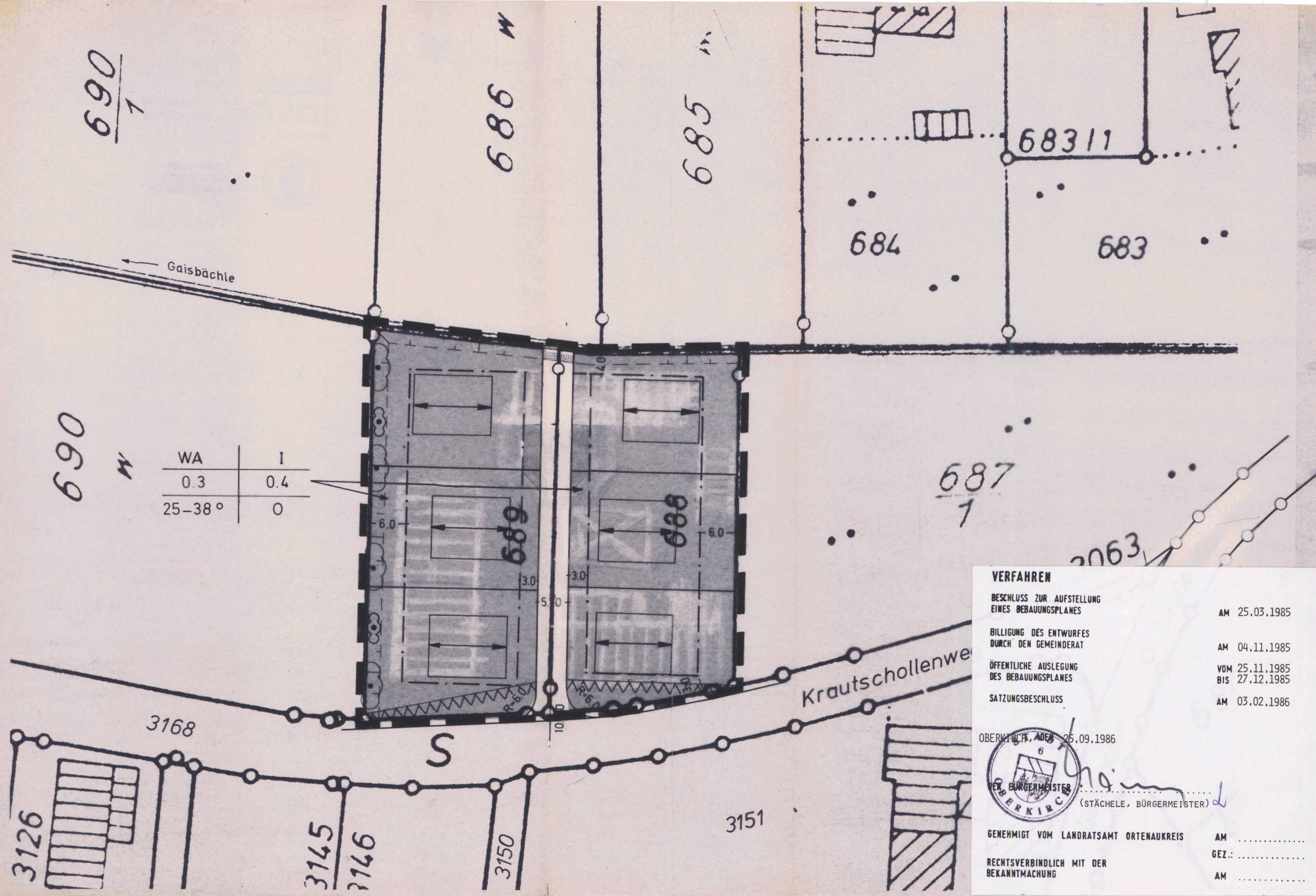
„Obere Brügelmatt“

M = 1:500

ZEICHENERKLÄRUNG

-  Allgemeines Wohngebiet
 -  Spielplatz
 -  Parkplatz
 -  Wohnstraße
 -  Baugrenze
 -  Firstrichtung
 -  Einfahrt
 -  geplante Flurstücksgrenzen
 -  Bäume
 -  Abgrenzung des räumlichen Geltungsbereiches
 -  Sichtflächen
 -  Umgrenzung von Flächen mit Bindung für Erhaltung von Bepflanzungen
- Nutzungsschablone
- | Wohngebiet | | Zahl d. vorgeschrieb. | |
|------------------|-------------|-----------------------|----------|
| Grundflächenzahl | Dachneigung | Grundflächenzahl | Bauweise |
| 0.3 | 25-38° | 0.4 | 0 |
-  Grundfläche

Stadtbauamt Oberkirch
19. Nov. 1985



| WA | I |
|--------|-----|
| 0.3 | 0.4 |
| 25-38° | 0 |

VERFAHREN


BESCHLUSS ZUR AUFSTELLUNG
EINES BEBAUUNGSPLANES AM 25.03.1985

BILLIGUNG DES ENTWURFS
DURCH DEN GEMEINDERAT AM 04.11.1985

ÖFFENTLICHE AUSLEGUNG
DES BEBAUUNGSPLANES VOM 25.11.1985
BIS 27.12.1985

SATZUNGSBESCHLUSS AM 03.02.1986

OBERKIRCH, ADE 25.09.1986

 VERBÜRGERMEISTER (STÄCHELE, BÜRGERMEISTER)

GENEHMIGT VOM LANDRATSAMT ORTENAUKEIS AM

RECHTSVERBINDLICH MIT DER
BEKANNTMACHUNG GEZ.:
AM