

Stadt Oberkirch, Landkreis Offenburg
 Bebauungsplan "Oberdorfer Bühnd-West i. M. 1 : 1000

- Grenze des Festsetzungsbereiches
- neu festzusetzende Baulinie
- neu festzusetzende Bauzeile
- neu festzusetzende Straßenbegrenzungslinie
- öffentliche Straßen und Wege
- öffentliche Grünflächen
- private Weg- und Parkplatzzflächen (teilw. u. Reihenhäusern)
- bebaubare Flächen
- nicht bebaubare Flächen der Baugrundstücke
- land- und forstwirtschaftlich genutzte Flächen
- Wasserflächen
- geplante Garagen u. sonstige erdgeschossige Bebauung
- feststehende und verteilende Grundstücksgrenze
- vorgeschlagene Grundstücksgrenze
- aufzunehmende Grundstücksgrenze
- geschlossene Bebauung
- Zahl der Vollgeschosse und Firstrichtung
- vorhandene und verteilende Bebauung
- vorhandene, aber abzutrocknende Bebauung
- öffentliche Bedarfsfläche für die geplante B 28 und Folgemannamen.
- geplante Bebauung (Hauptgebäude)


Der Planfertiger:
 München, den 3.2.1966 R. Sessig
 DIPL. ING. ARCHITEKT
 RUDOLF SESSIG
 MÜNCHEN-PASING
 RUBENSTR. 9, TEL. 89 94 79

Der Gemeinderat:
 Oberkirch, den

STADT OBERKIRCH
 BEBAUUNGSPLAN « OBERDORFER BÜHND »
 M: 1:1000
 DER PLANVERFASSER:
 MÜNCHEN, DEN 4.5.1965

Die Genehmigung des Planes wird gemäß
 § 11 BBauG vom 23. 4. 1960 beurkundet.
 Offenburg, den 23. Dez. 1966
 Landratsamt Offenburg
 Staatliche Verwaltung
 Apt. II b
 gez. Mann








Der Bebauungsplan Oberdorfer Bühnd - West
 ist am 17. Januar 1967 in Kraft getreten.
 Die öffentliche Auslegung erfolgt
 von 17.1. bis 31.1.1967
 im Stadtbauamt Oberkirch, Eisenbahnstr. 5
 während der üblichen Dienststunden.
 Oberkirch, den 17.1.1967
 Bürgermeister



1:1000

Stadt Oberkirch, Landkreis Offenburg
Bebauungsplan "Oberdorfer-Bühnd-West"

Bebauungsplan i.M. 1 : 1000

-  Grenze des Festsetzungsbereiches
-  Allgemeines Wohngebiet
-  Mischgebiet
-  Gewerbegebiet
-  Öffentliche Straßen und Wege
(im Plan wie üblich)
-  Öffentliche Bedarfsfläche für die
geplante B 28 und Folgemaßnahmen
-  Straßengrenzungslinie

Der Planfertiger:
München, den 3.2.1966 *R. Sessig*

DIPL.-ING. ARCHITEKT
RUDOLF SESSIG
MÜNCHEN-PASING
RUBENSSSTR. 8 TEL. 30470

Der Gemeinderat:
Oberkirch, den

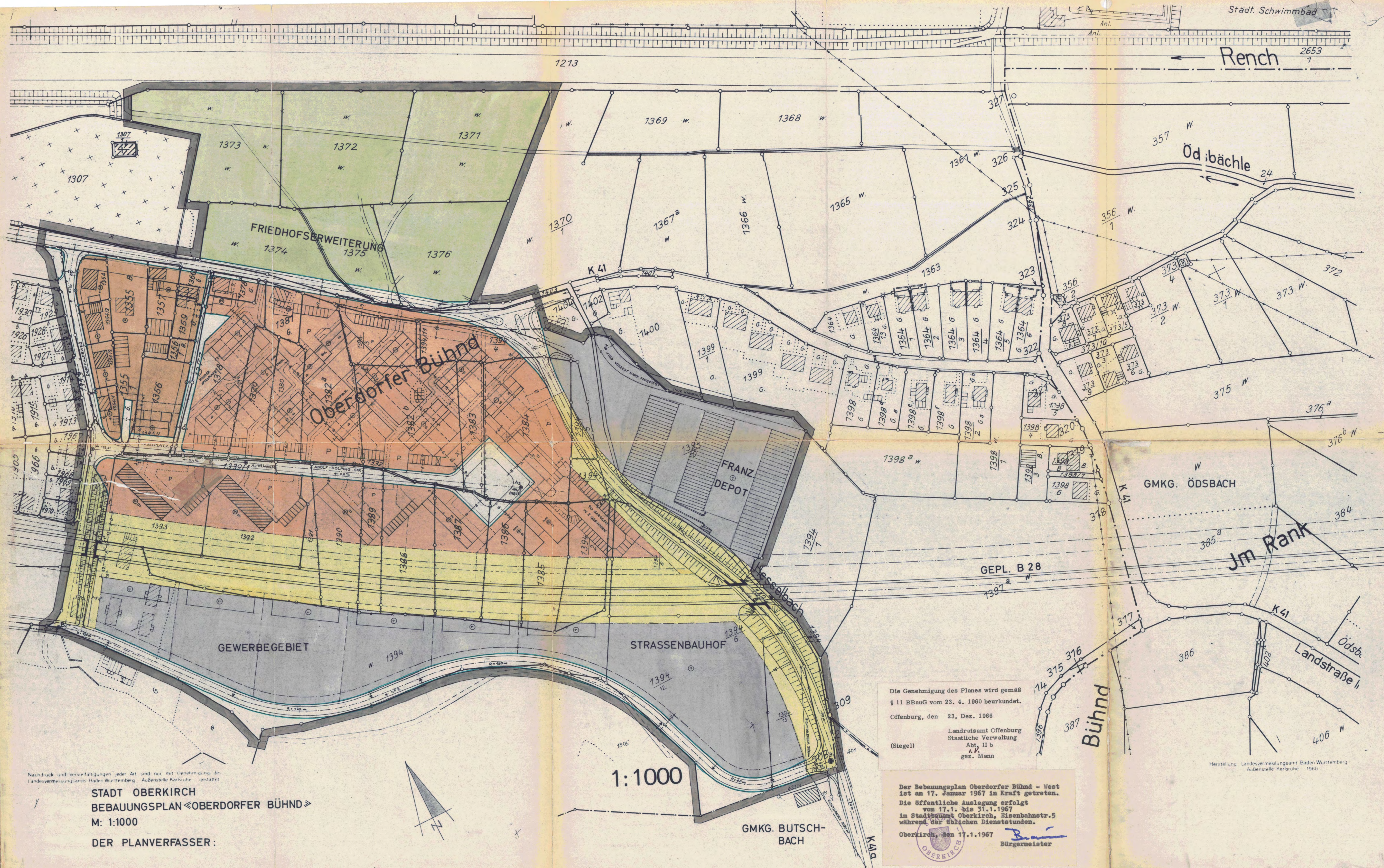
Nachdruck und Vervielfältigungen jeder Art sind nur mit Genehmigung des
Landesvermessungsamts Baden-Württemberg Außenstelle Karlsruhe gestattet

STADT OBERKIRCH
BEBAUUNGSPLAN « OBERDORFER BÜHND »

M: 1:1000

DER PLANVERFASSER:

MÜNCHEN, DEN 4.5.1965



Die Genehmigung des Planes wird gemäß
§ 11 BBauG vom 23. 4. 1960 beurkundet.
Offenburg, den 23. Dez. 1966
Landratsamt Offenburg
Städtliche Verwaltung
Abt. II b
gez. Mann

Der Bebauungsplan Oberdorfer Bühnd - West
ist am 17. Januar 1967 in Kraft getreten.
Die öffentliche Auslegung erfolgt
vom 17.1. bis 31.1.1967
in Stadthaus Oberkirch, Eisenbahnstr. 5
während der üblichen Dienststunden.
Oberkirch, den 17.1.1967 *Braun*
Bürgermeister

Bebauungsplan "Oberdorfer Bühd West" der Stadt
Oberkirch

STRASSEN LÄNGS- UND QUERSCHNITTE

Strassenlängsschnitte:

Längen: Maßstab 1 : 1000
Höhen: Maßstab 1 : 100

Strassenquerschnitte:


Maßstab 1 : 200
Quergefälle aller Straßen 3 %
Rinnen beiderseits der Fahrbahn

- Aufschüttung
- Bestehende Geländeoberkante
- Abhub
- X 250.87
/252.63 Höhenpunkt mit vorhandener Höhe (geplanter) ü. NN.

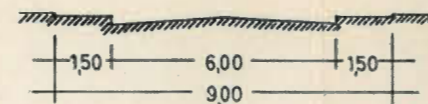
Der Planfertiger:
München, den 3.2.1966 *R. Sessig*
Der Gemeinderat:
Oberkirch, den

DIPL. ING. ARCHITEKT
RUDOLF SESSIG
MÜNCHEN-PASING
RUBENSSTR. 8 • TEL. 88 04 70

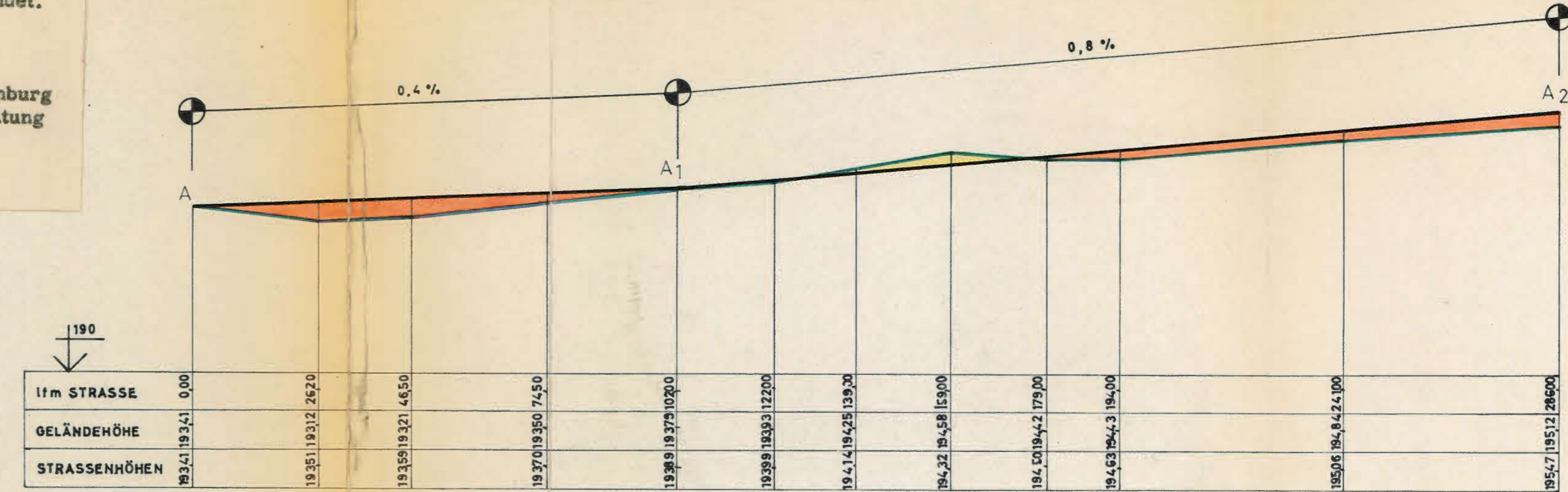
Die Genehmigung des Planes wird gemäß
§ 11 BBauG vom 23. 4. 1960 beurkundet.
Offenburg, den 23. Dez. 1966
Landratsamt Offenburg
Staatliche Verwaltung
Abt. II b
i. V.
gez. Mann
(Siegel)



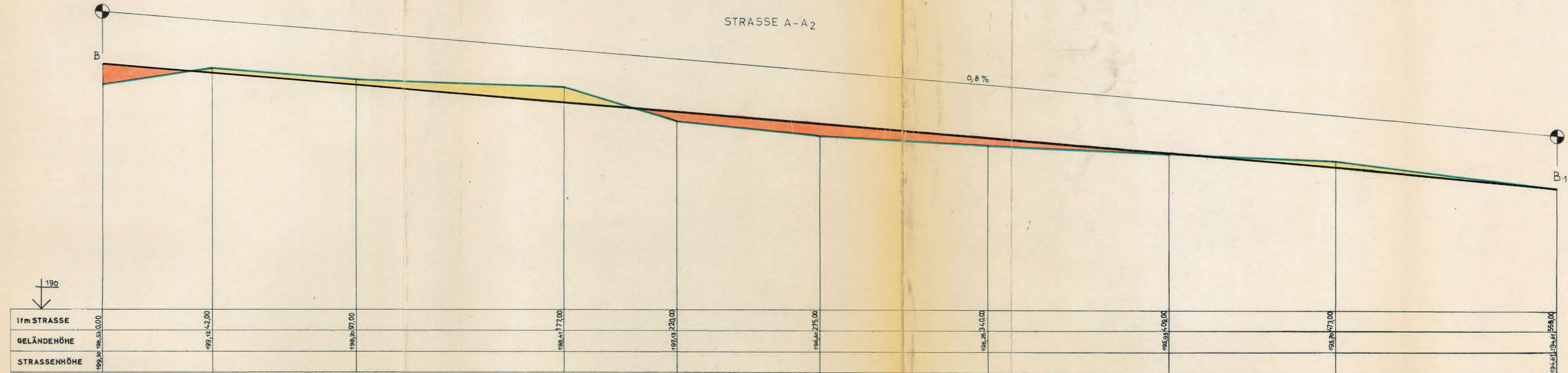
QUERSCHNITT DER STRASSE A-A₂
(ADOLF KOLPINGSTRASSE)



QUERSCHNITT DER STRASSE B-B₁
(GEWERBESTRASSE)



STRASSE A-A₂



STRASSE B-B₁