












- Erläuterung:**
-  1 geschossig, 28-32° Dachneigung.
  -  1 geschossig, 45-48° Dachneigung  
Dachgeschoßausbau, 50 cm Kniestock.
  -  bestehende Grundstücksgrenzen
  -  wegfallende Grundstücksgrenzen
  -  vorgeschlagene Grundstücksgrenzen
  - A** Streckenbezeichnung
  -  Baugrenze
  -  Höhengichtlinien
  -  Grenze des Flurungsgebietes
  -  öffentliche Straßenfläche
  -  private Flächen
  - WA** „Allgemeines Wohngebiet“

**Ergänzung durch Deckblatt:**

-  2 geschossig, 28-32° Dachneigung  
30 cm Kniestock

Zum Antrag vom 28. Aug. 1965  
Fertigung 1  
Anlage 2

Die Genehmigung des Planes wird gemäß § 11 BBAuB  
vom 23.6.1960 i.V. mit § 2 Abs. 2 Ziff. 1 der 2. DVO  
der Landesregierung vom 27.6.1961 befristet.

Offenburg, den 18. Februar 1966

Landratsamt Offenburg  
- Staatliche Verwaltung -  
Abt. I b  
i.V.



Erweiterung des Planes nach § 11 BBAuB vom 23.6.1960  
Tausch des Planes nach 4 Wohngebäuden  
des Planes nach § 11 BBAuB vom 23.6.1960

Offenburg, den 25. Oktober 1972  
Landratsamt Offenburg  
- Staatliche Verwaltung -  
Abt. I b  
i.V.

Ödsbach, den 10. Juli 1965  
Der Bürgermeister:

*Müller*

Ingenieurbüro Wilfried Wörner  
Oberkirch  
Hauptstraße 65 Telefon 768

Bauherr: Gemeinde Ödsbach

Bauvorhaben: Bebauungsplan im Gewinn „Hinterer Allmend“

Blatt Nr. 2	Bauteil: Gestaltungsplan
----------------	-----------------------------

Maßstab: 1:1000	Gezeichnet: Ehrentraut	Aufgestellt: <i>W. Wörner</i>
	Geprüft:	Oberkirch, den 10.7.1965



Erläuterung:

- neu festzustellende Straßenbegrenzungslinie
- bestehenbleibende
- neu festzustellende Baulinie
- öffentl. Straßenfläche
- nicht überbaubare Grundstücksfläche
- bestehende Grundstücksgrenzen
- vorgeschlagene
- Baugrenze
- Grenze des Planungsgebietes
- A Streckenbezeichnung



Zum Antrag vom 28. Aug. 1965  
 Fertigung 1  
 Anlage 1

*Die Genehmigung des Planes wird gem.  
 § 11 BBauG vom 23.6.1960 i.V. mit § 2  
 Abs. 2 Ziff. 1 der 2. DVO der Landesregierung  
 vom 27.6.1961 zurückweist.*

*Offenburg, den 18. Februar 1966*

Landratsamt Offenburg  
 - Staatliche Verwaltung -  
 Abt.: T b



*Ödsbach, den 10. Juli 1965*  
 Der Bürgermeister:

*1. Einweisung des Planes mit 4 Vorgelege =  
 beiden gleichm. nach § 11 BBauG vom  
 25. Juni 1960.*

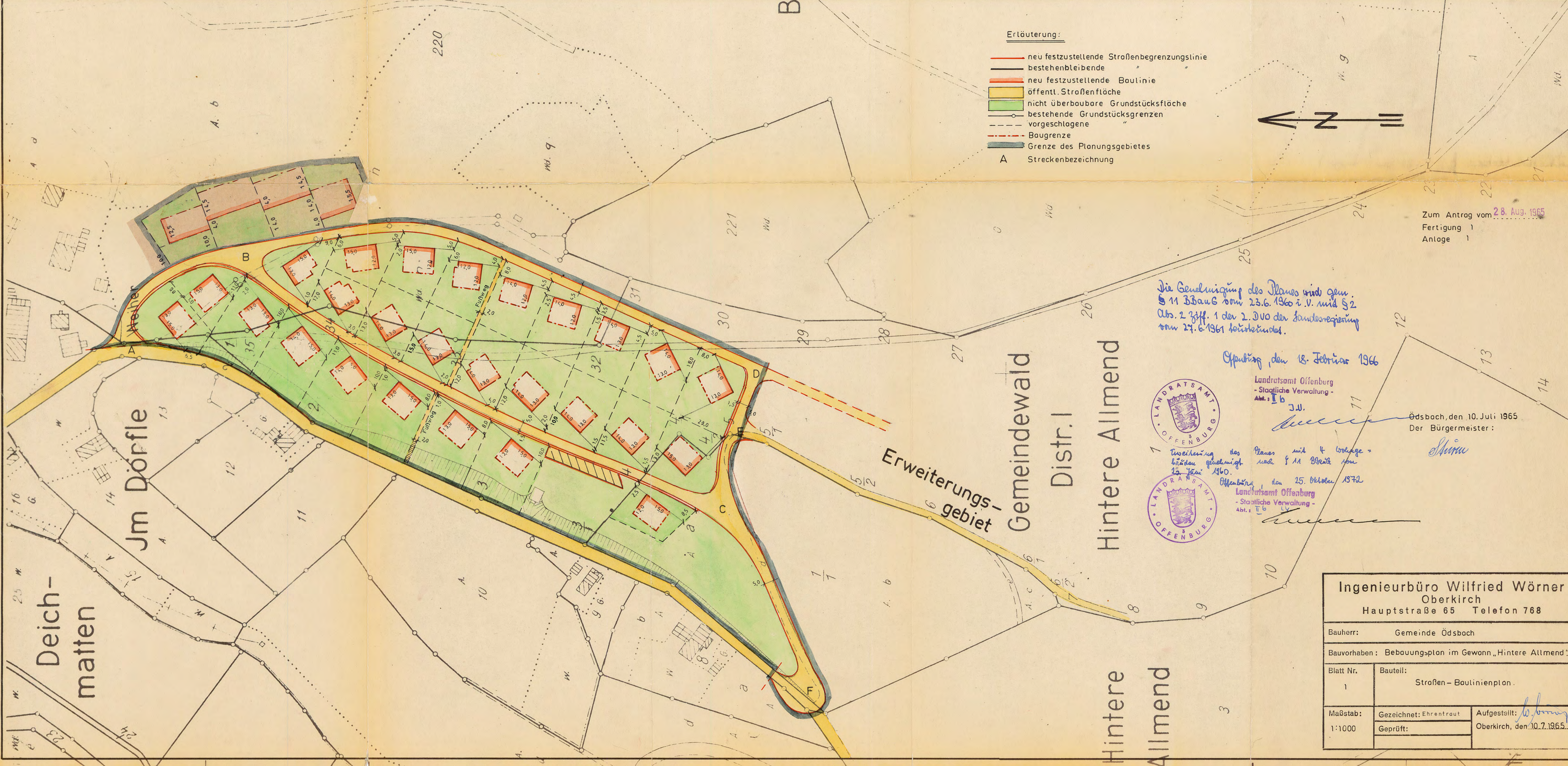


Landratsamt Offenburg  
 - Staatliche Verwaltung -  
 Abt.: T b

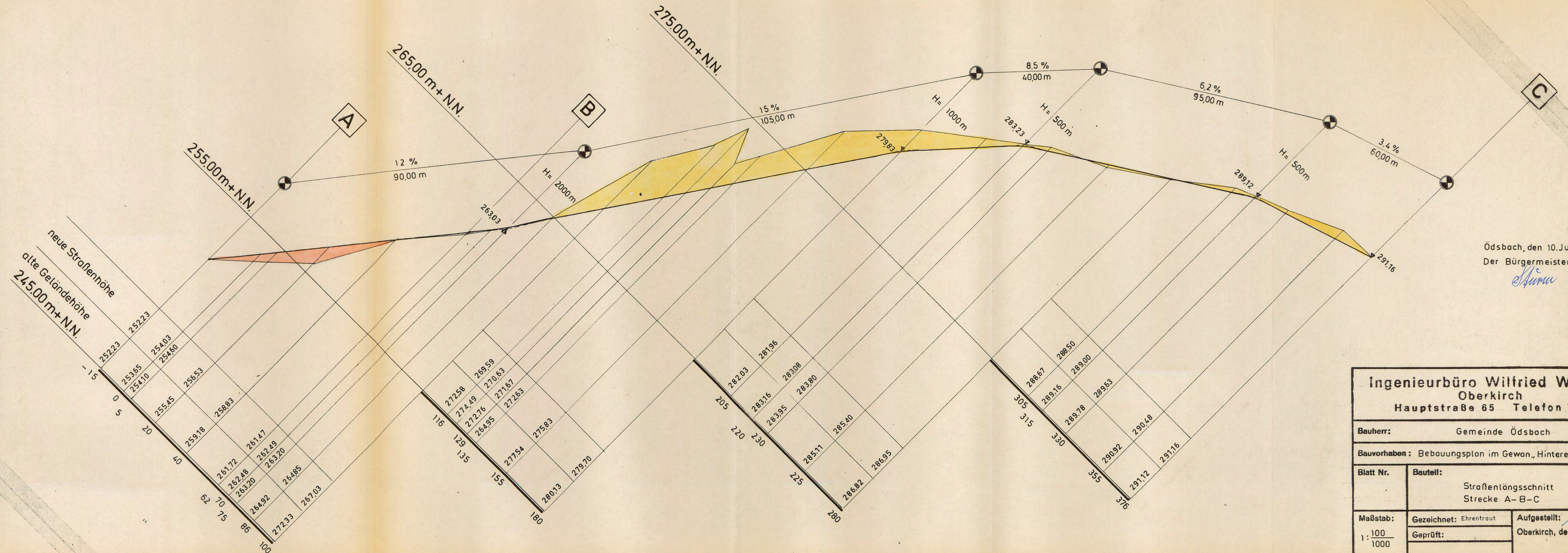
*Offenburg, den 25. Oktober 1972*

**Ingenieurbüro Wilfried Wörner**  
 Oberkirch  
 Hauptstraße 65 Telefon 768

Bauherr: Gemeinde Ödsbach	
Bauvorhaben: Bebauungsplan im Gewinn „Hintere Allmend“	
Blatt Nr. 1	Bauteil: Straßen-Baulinienplan.
Maßstab: 1:1000	Gezeichnet: Ehrentraut Geprüft: <i>[Signature]</i> Aufgestellt: <i>[Signature]</i> Oberkirch, den 10.7.1965



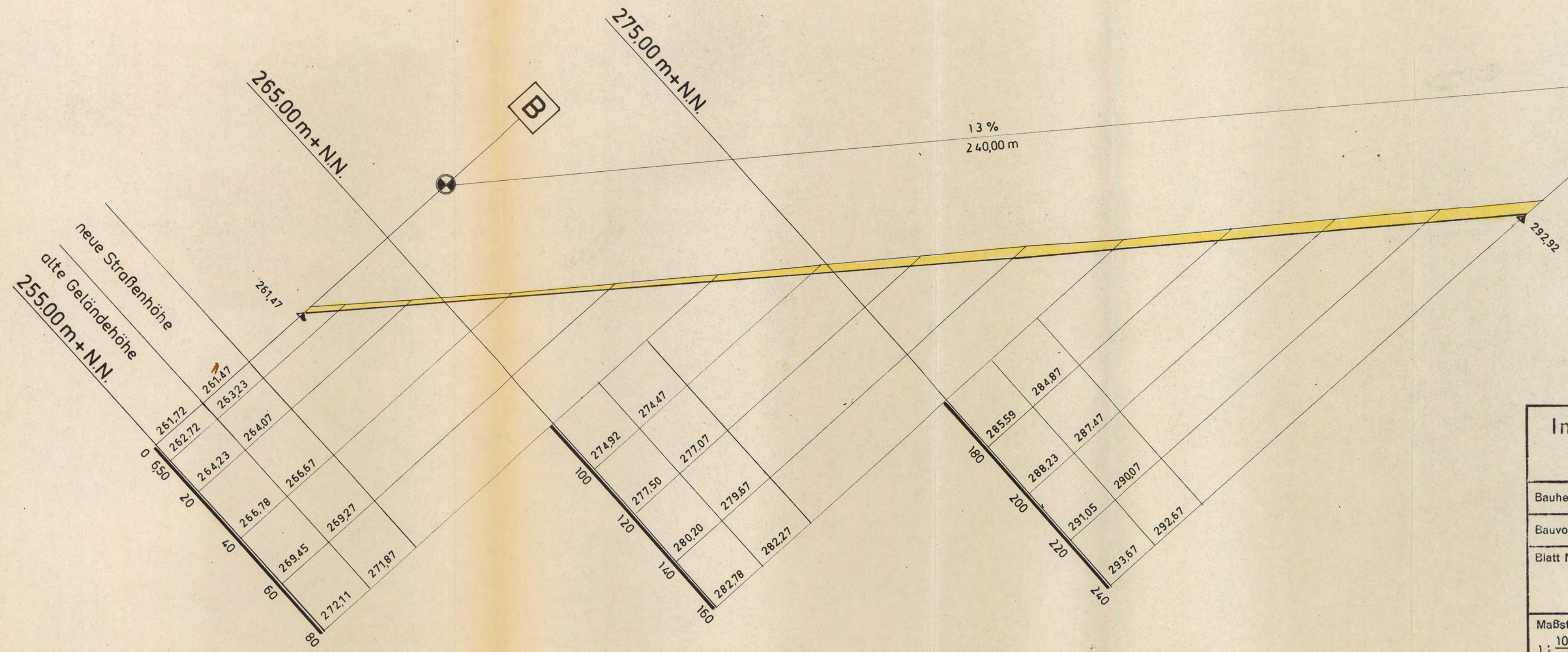




Ödsbach, den 10. Juli 1965  
 Der Bürgermeister:  
*[Signature]*

<b>Ingenieurbüro Wilfried Wörner</b> Oberkirch Hauptstraße 65 Telefon 768		
Bauherr:		Gemeinde Ödsbach
Bauvorhaben: Bebauungsplan im Gewn. „Hintere Allmend“		
Blatt Nr.	Bautell: Straßenlängsschnitt Strecke A-B-C	
Maßstab: 1: 100 1000	Gezeichnet:	Ehrentraut
	Geprüft:	
		Aufgestellt: <i>[Signature]</i> Oberkirch, den 10.7.1965





Ödsboch, den 10. Juli 1965  
Der Bürgermeister:

*Stümpel*

Ingenieurbüro Wilfried Wörner  
Oberkirch  
Hauptstraße 65 Telefon 768

Bauherr: Gemeinde Ödsboch

Bauvorhaben: Bebauungsplan im Gewinn „Hintere Allmend“

Blatt Nr.	Bauteil: Straßenlängsschnitt. Strecke B - D
-----------	---

Maßstab: 1: $\frac{100}{1000}$	Gezeichnet: Ehrentraut	Aufgestellt: <i>W. Wörner</i> Oberkirch, den 10.7.1965
	Geprüft:	



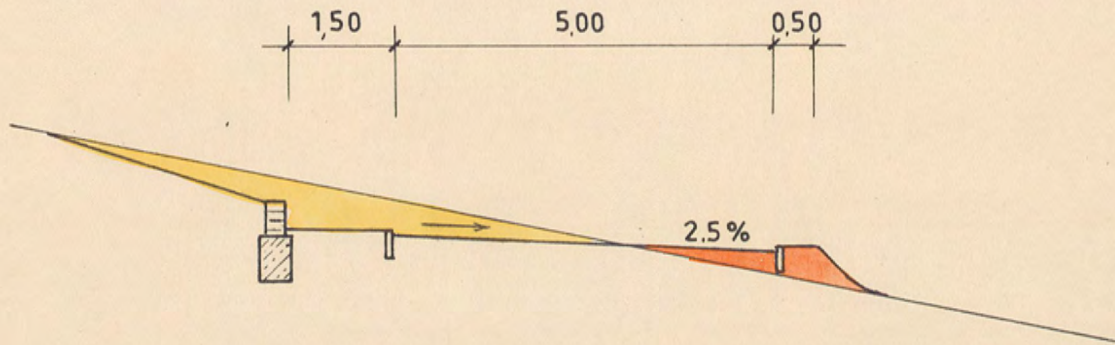
Zum Antrag vom 28. Aug. 1965

Fertigung 1

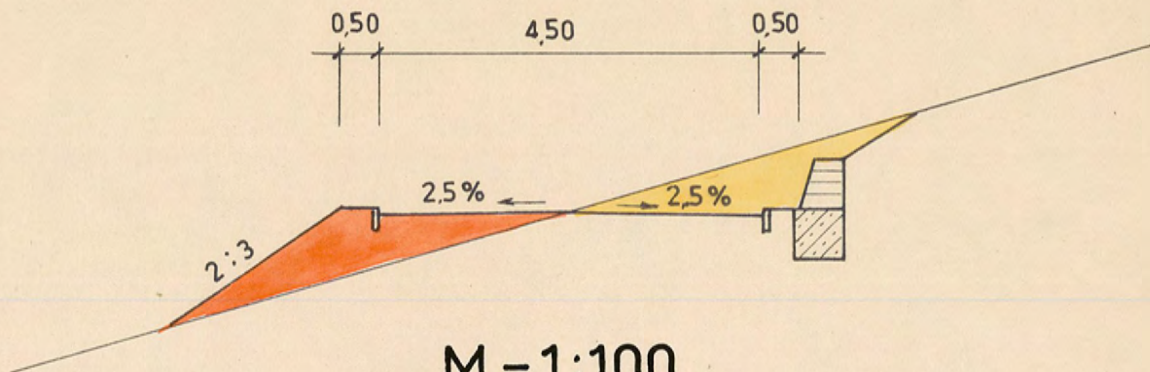
Anlage 4

## Straßenquerschnitte.

### Strecke A-B-C



### Strecke B-D



M.=1:100

Ödsbach - Oberkirch, den 10. Juli 1965

Der Bürgermeister :

Der Planfertiger :

**Wilfried Wörner**  
Ingenieurbüro  
f. Bauwesen u. Wasserwirtschaft  
7602 Oberkirch  
Hauptstraße 65, Tel. 768