

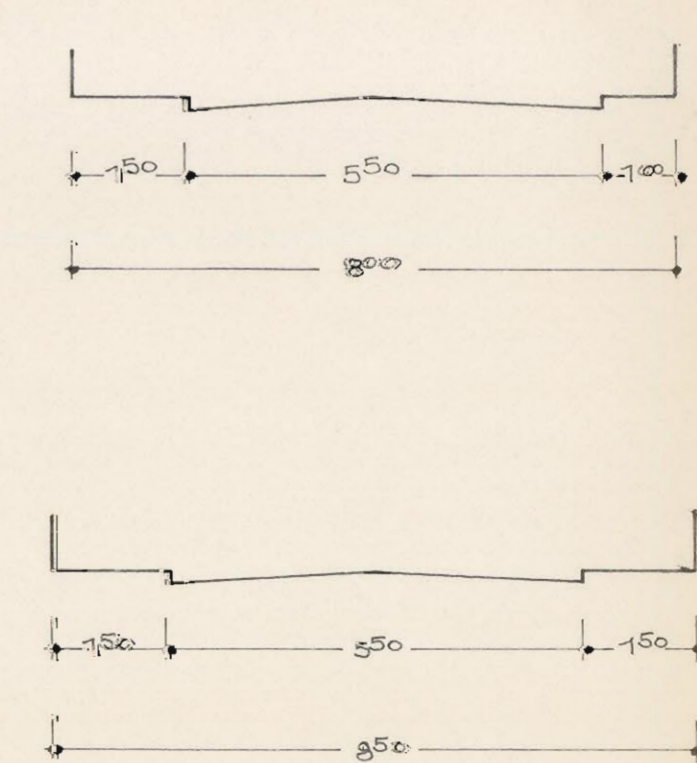
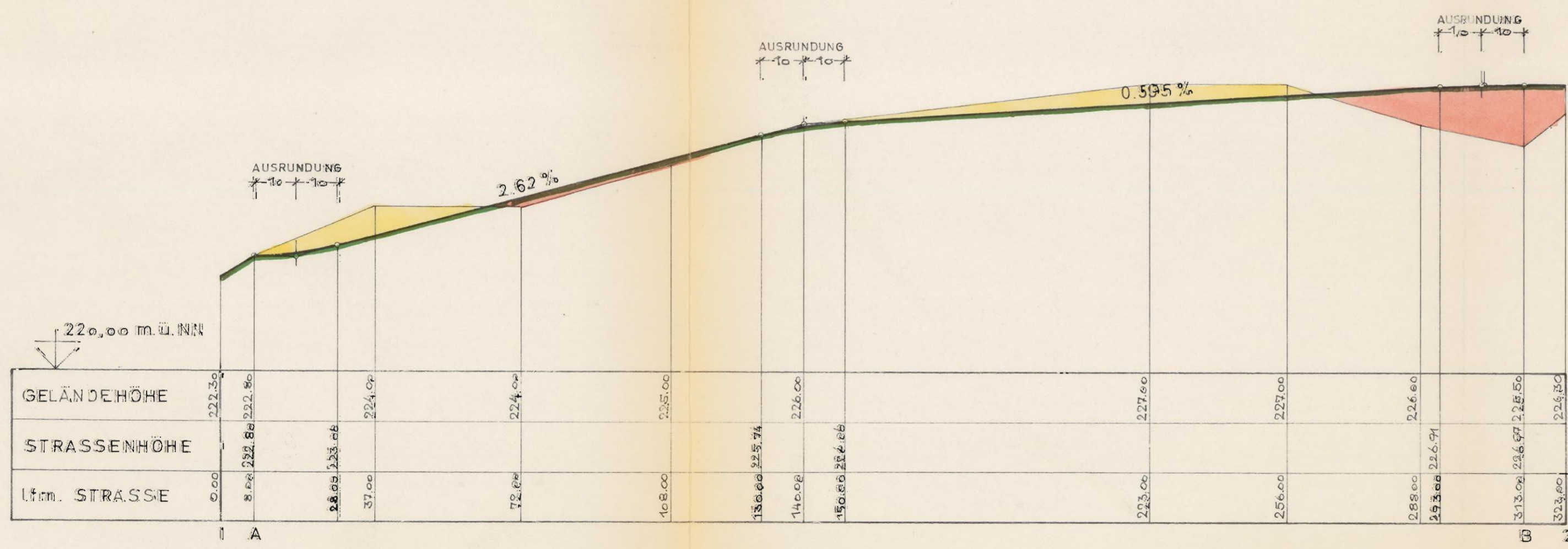
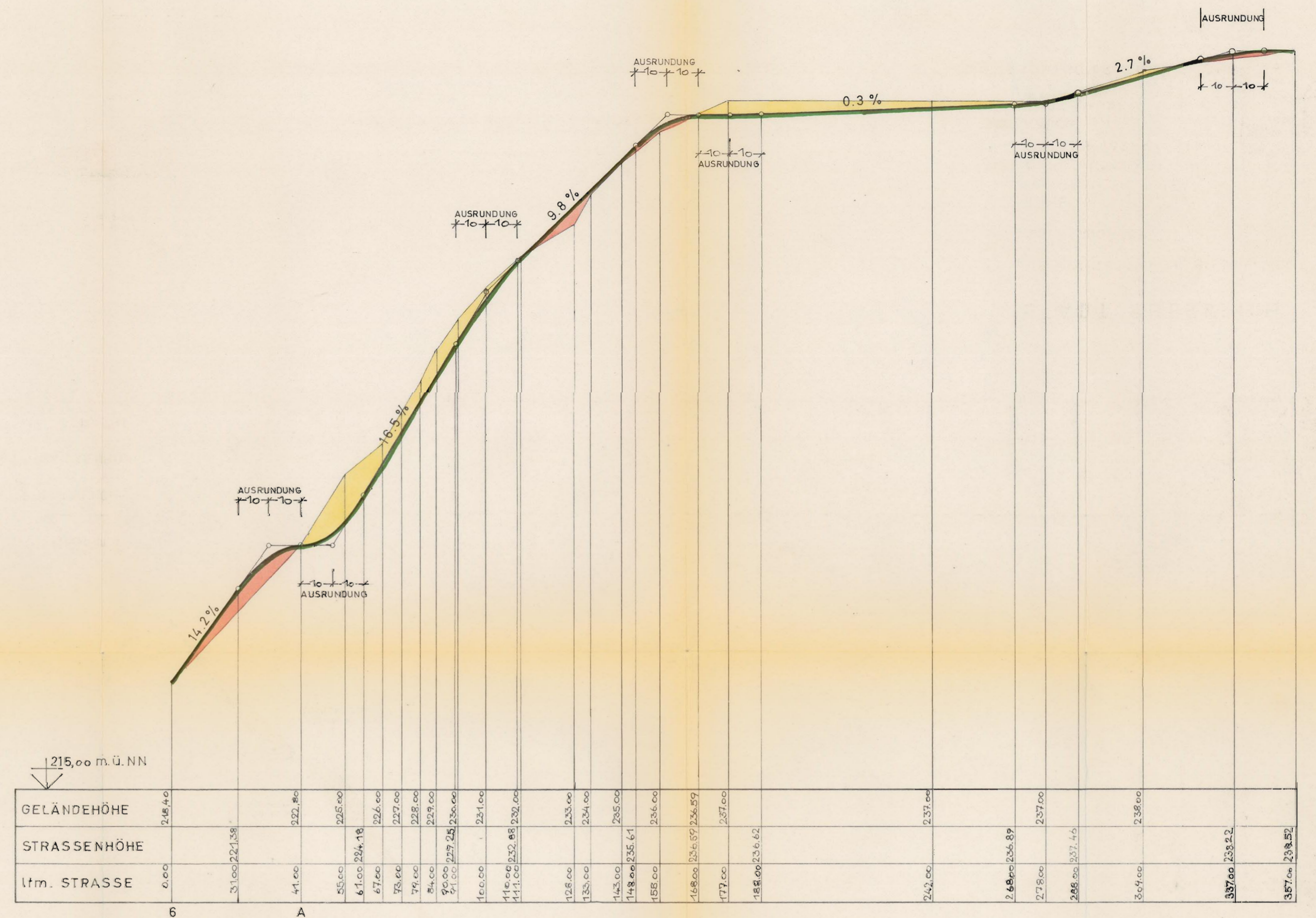
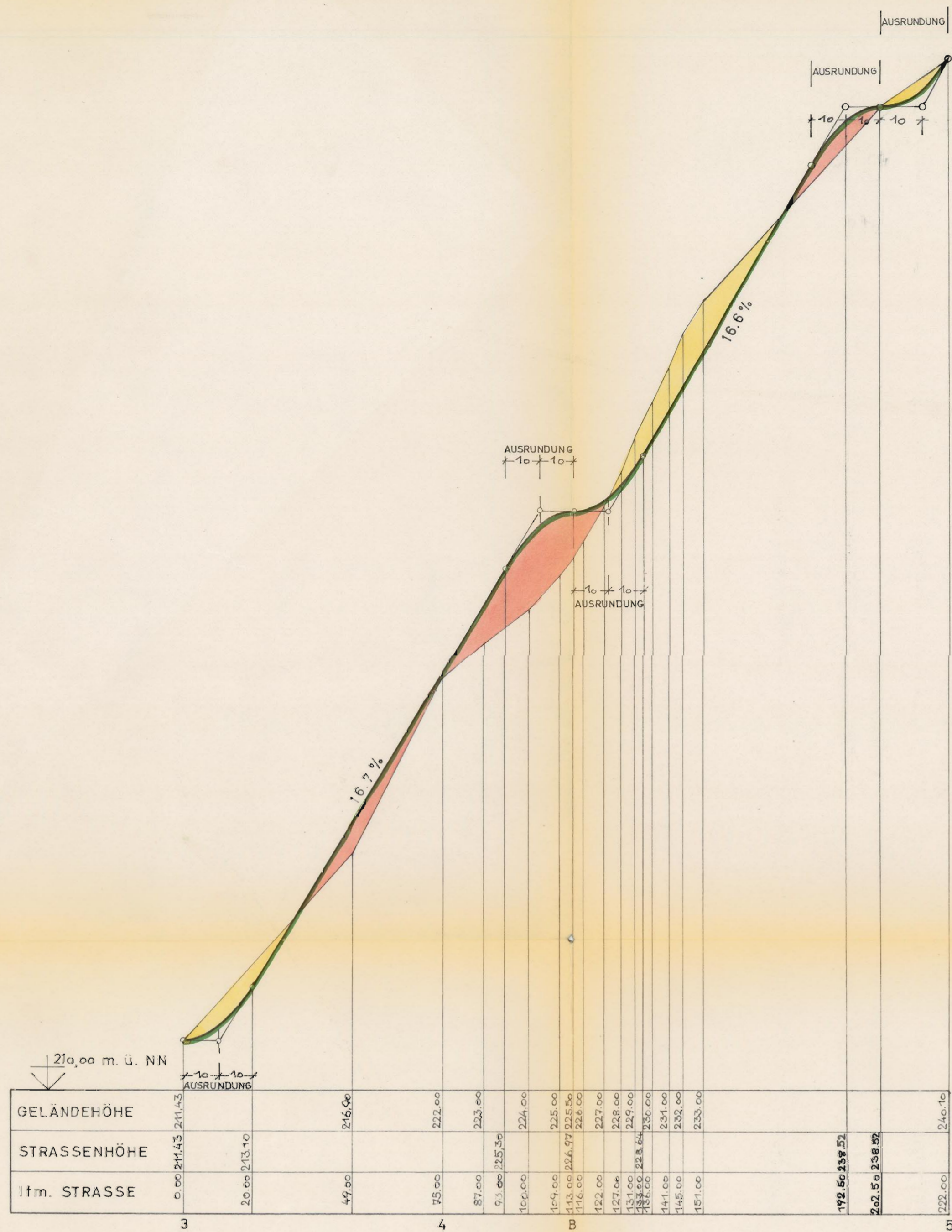
Hasen
gaß

Genehmigt nach § 11 BBauG
vom 23. Juni 1960
Offenburg, den 11. September 1970
Landratsamt Offenburg
Staatliche Verwaltung
Abt. II b
i.V. gez. Mann

Der Bebauungsplan ist am 10.11.1970
in Kraft getreten.
Die öffentliche Auslegung erfolgt in der
Zeit vom 11. bis 25. November 1970
im Stadtbauamt Oberkirch, Eisenbahn-
straße 5 während der Dienststunden.
Oberkirch, den 10.11.1970



Mann
Bürgermeister



STADT OBERKIRCH

TEILBEBAUUNGSPLAN "HILSEN-WEST"

STRASSEN LÄNGSSCHNITTE

- HÖHEN M. 1:100
 - LÄNGEN M. 1:100
 - AUFSCHÜTTUNG
 - STRASSEN OBERKANTE
 - ABHUB
 - X KNOTENPUNKT Z.B. X
- STRASSEN QUERSCHNITT M. 1:100

DER PLANFERTIGER: MÜNCHEN, DEN 2.10.1969
 DER GEMEINDERAT: OBERKIRCH, DEN

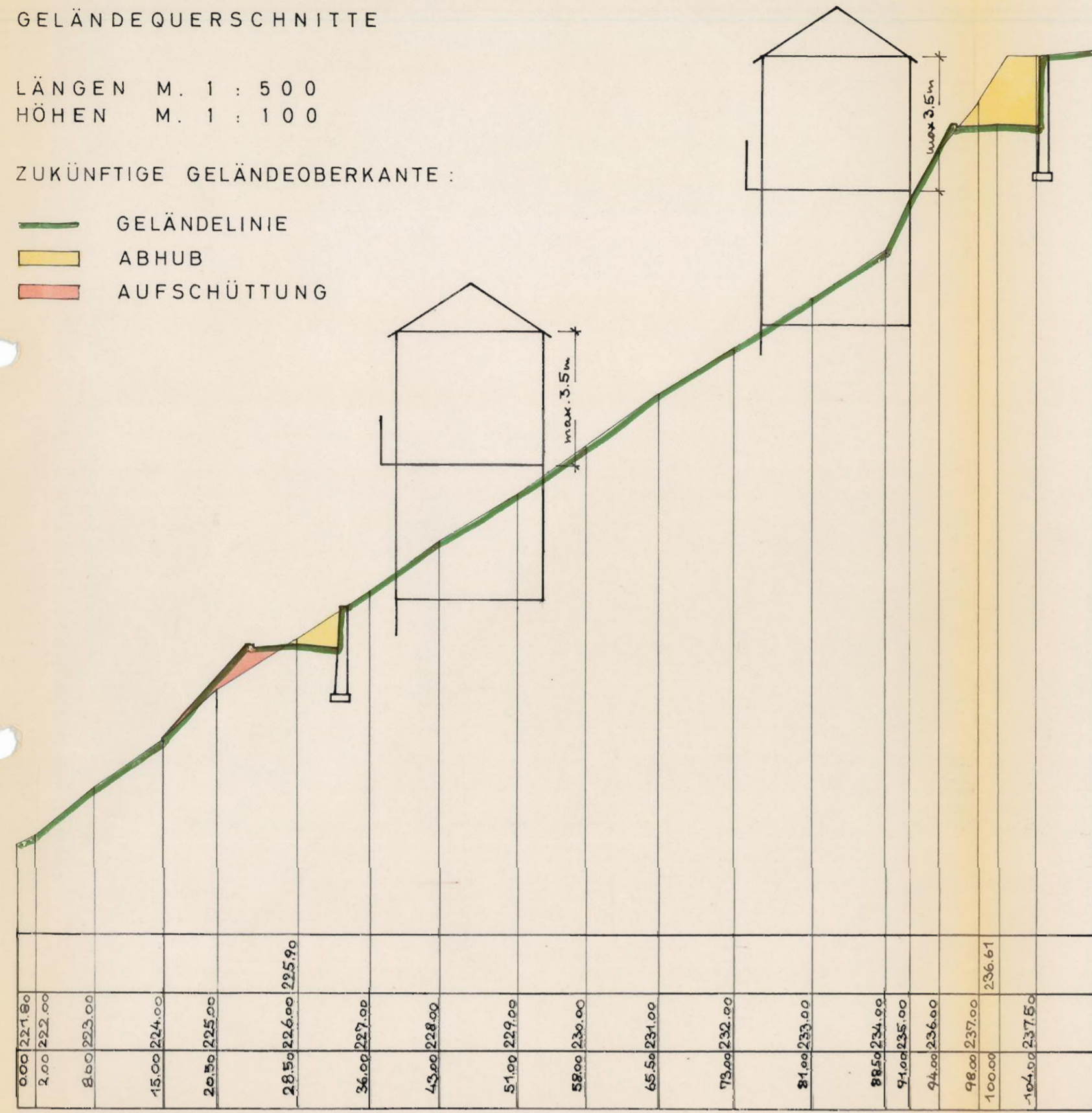
R. Sanig

STADT OBERKIRCH
 TEILBEBAUUNGSPLAN "HILSEN WEST"
 GELÄNDEQUERSCHNITTE

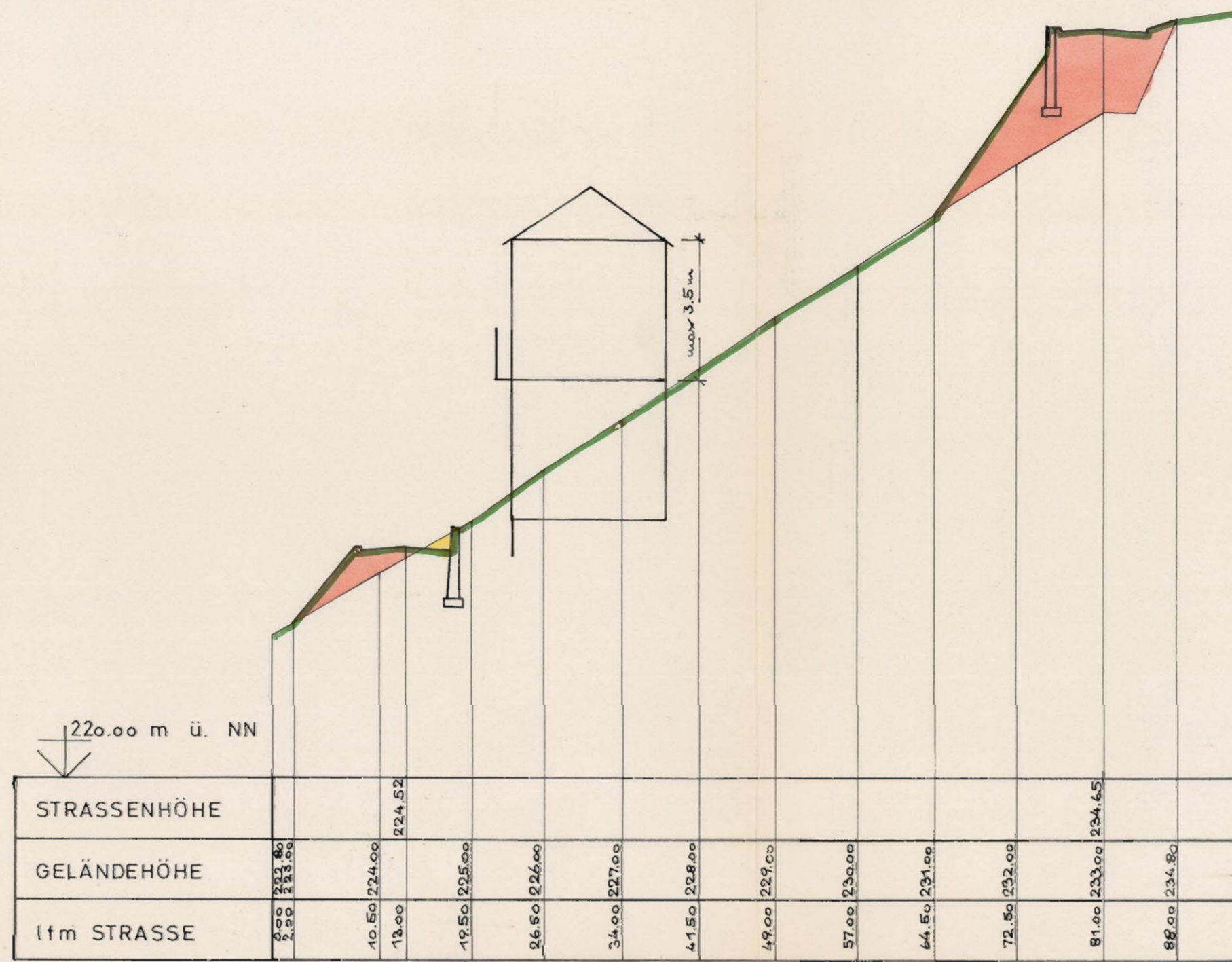
LÄNGEN M. 1 : 500
 HÖHEN M. 1 : 100

ZUKÜNFTIGE GELÄNDEOBERKANTE :

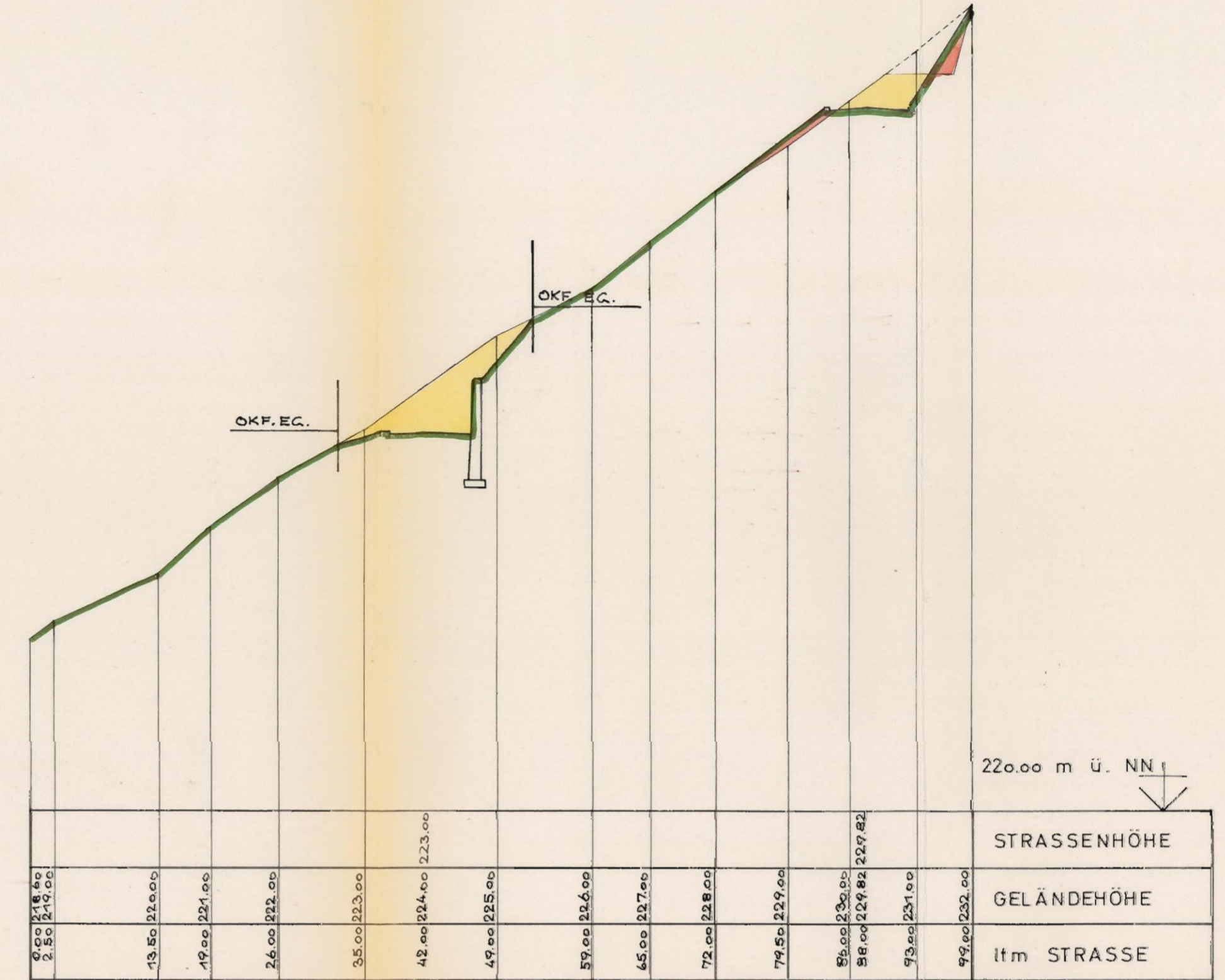
- GELÄNDELINIE
- ABHUB
- AUFSCHÜTTUNG



SCHNITT D' - D'



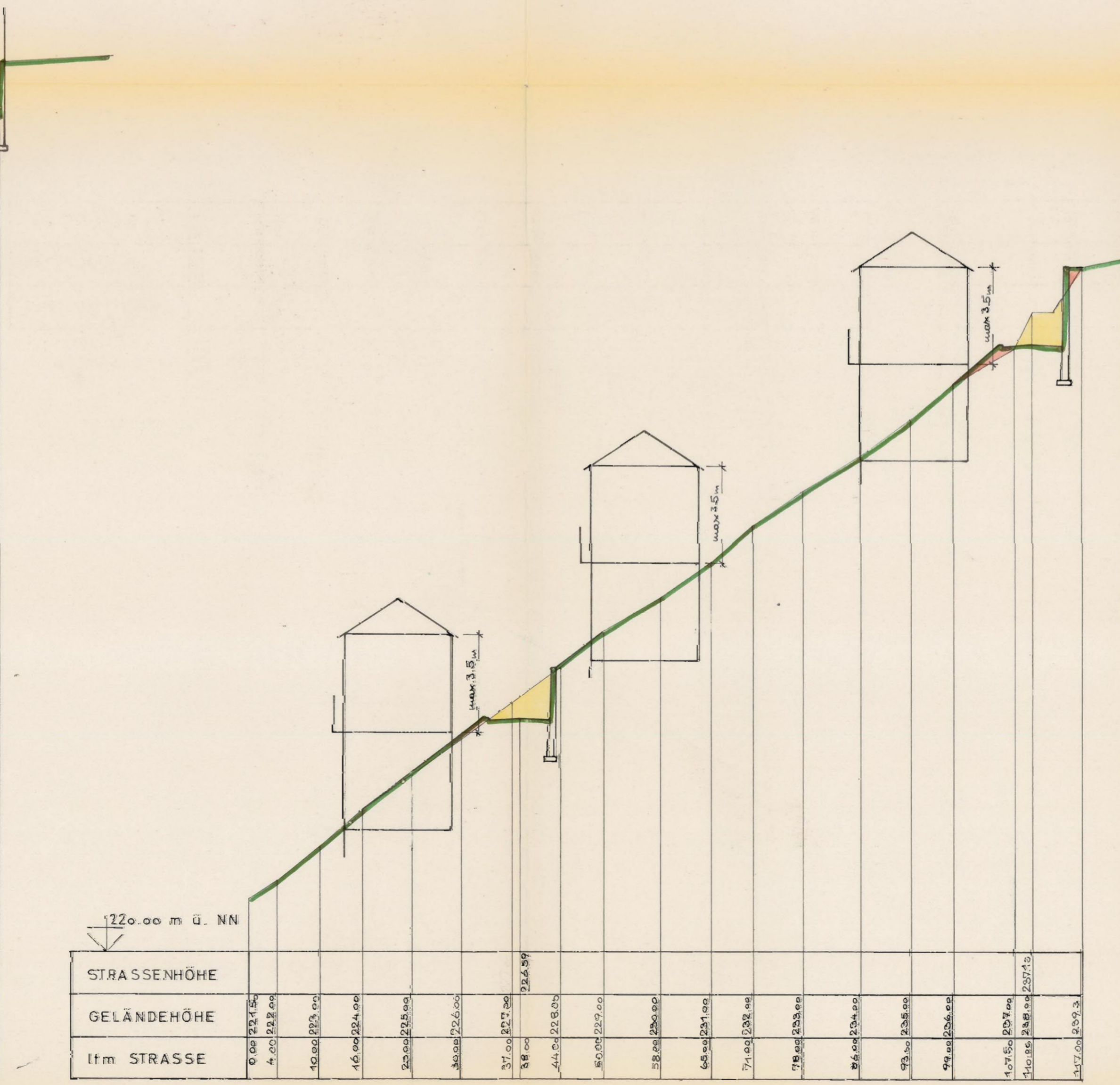
SCHNITT E' - E'



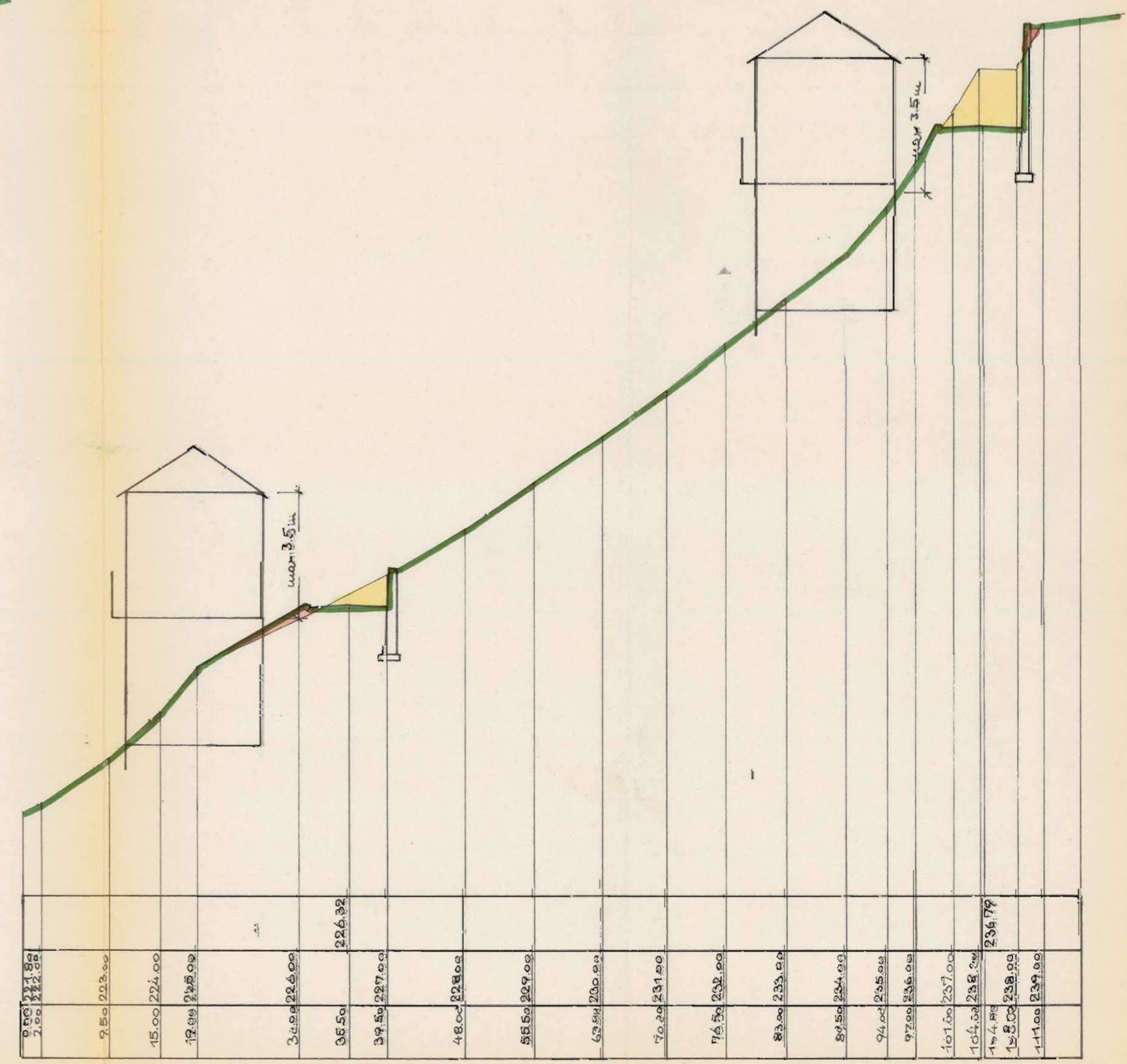
SCHNITT T' - T'



SCHNITT A' - A'



SCHNITT B' - B'



SCHNITT C' - C'