



LAUTENBACH

BEREICH NACH § 13b BauGB

BEREICH NACH § 13a BauGB

-  ABGRENZUNG GELTUNGSBEREICH DES RECHTSKRÄFTIGEN B-PLANES "STOCKMATT II" UND DER RECHTSKRÄFTIGEN 1. AND. B-PLAN "STOCKMATT II"
-  ABGRENZUNG GELTUNGSBEREICH B-PLAN "ERWEITERUNG LOCHERLEN"

Fertigung: 4
 Anlage: 19
 Blatt: 1



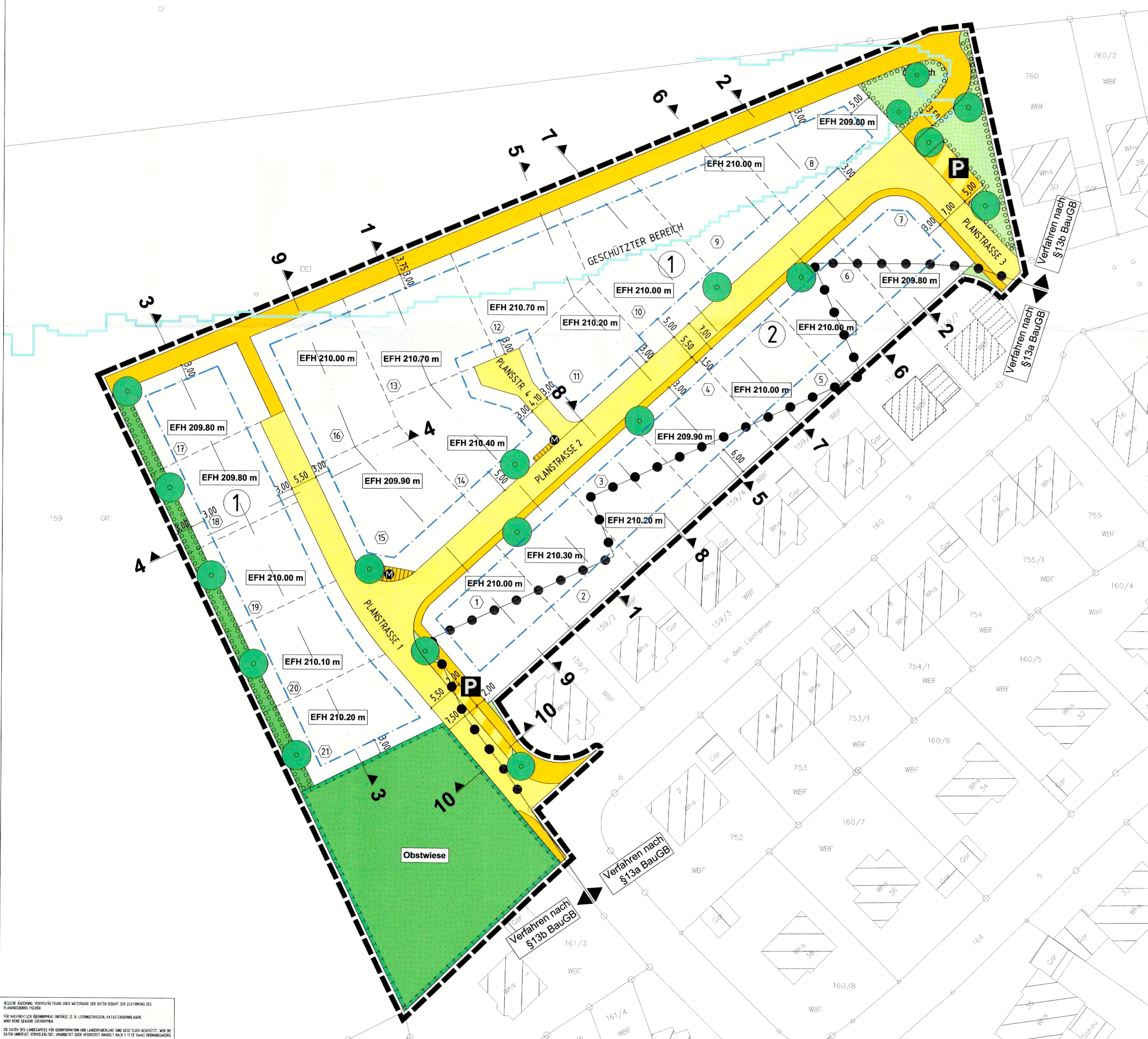
GEMEINDE LAUTENBACH

B-PLAN "ERWEITERUNG LOCHERLEN"
 ÜBERSICHTSPLAN NACH §13a + §13b BauGB

| | | |
|-------------------|-----------------|---|
| PLAN NR.: | DATUM: 07.11.19 | GEÄND.: 30.10.20/25.03.21/20.04.21/10.09.21/24.11.21/24.02.22 |
| PROJ NR.: 0919174 | BEARB: LIF/GÜ | MAßST.: 1 : 5000 |

PLANUNGSBÜRO FISCHER
 79100 FREIBURG, GÜNTERSTALSTR. 32
 TEL. 0761 / 70342-0 FAX. 70342-24
 email info@planungsbuerofischer.de


 Stadtplanung
 Architektur
 Landschaftsplanung



LEGENDE:

- 1. PLANUNGSRECHTLICHE FESTSETZUNGEN (§ 9 BauGB)**
- WA** ALLGEMEINES WOHNGEBIET WA (§ 9 Abs. 1 Nr. 1 BauGB, § 4 BauNVO)
 - 0.4** GRUNDFLÄCHENZAHL (§ 9 Abs. 1 Nr. 1 BauGB, § 16 BauNVO)
 - (0.8)** GESCHOSSFLÄCHENZAHL (§ 9 Abs. 1 Nr. 1 BauGB, § 16 BauNVO)
 - II** ZAHL DER VOLLGESCHOSSE (§ 9 Abs. 1 Nr. 1 BauGB, § 16 BauNVO)
 - WH** WANDHÖHE WH ALS HÖCHSTMASS (§ 9 Abs. 1 Nr. 1 BauGB, § 16 BauNVO)
 - FH** FIRSHÖHE FH ALS HÖCHSTMASS (§ 9 Abs. 1 Nr. 1 BauGB, § 16 BauNVO)
 - 164.60** ERDGESCHOßROHFUßBODENHÖHE IN m ü NNH
 - E** NUR EINZELHÄUSER ZULÄSSIG (§ 9 Abs. 1 Nr. 2 BauGB, § 22 BauNVO)
 - BAUGRENZE (§ 9 Abs. 1 Nr. 2 BauGB UND § 23 Abs. 3 BauNVO)
 - STRASSENVERKEHRSFLÄCHEN (§ 9 Abs. 1 Nr. 11 BauGB)
 - FUSS- UND RADWEG/WIRTSCHAFTSWEG (§ 9 Abs. 1 Nr. 11 BauGB)
 - P** VERKEHRSFLÄCHEN BESONDERER ZWECKBESTIMMUNG (§ 9 Abs. 1 Nr. 11 BauGB)
 - P** ÖFFENTLICHE PARKPLÄTZE
 - M** AUFSTELLFLÄCHEN FÜR MÜLLBEHÄLTER
 - RISIKOGEbiet AUSSERHALB VON ÜBERSCHWEMMUNGSGEBIETEN (i. s. d. §78b Ab. 1 WHG)
 - ÖFFENTLICHE GRÜNFLÄCHE (§ 9 Abs. 1 Nr. 15 BauGB)
 - PRIVATE GRÜNFLÄCHE (§ 9 Abs. 1 Nr. 15 BauGB)
 - FLÄCHEN FÜR MASSNAHMEN ZUM SCHUTZ, ZUR PFLEGE UND ZUR ENTWICKLUNG VON BODEN, NATUR UND LANDSCHAFT (§ 9 Abs. 1 Nr. 20 BauGB)
 - FLÄCHEN ZUM ANPFLANZEN VON BÄUMEN UND STRÄUCHERN UND SONSTIGEN BEPFLANZUNGEN (§ 9 Abs. 1 Nr. 25a BauGB)
 - ANPFLANZUNG VON EINZELBÄUMEN (§ 9 Abs. 1 Nr. 25a BauGB)
 - GRENZE DES RÄUMLICHEN GELTUNGSBEREICHES DES BEBAUUNGSPLANES (§ 9 Abs. 7 BauGB)
 - ABGRENZUNG UNTERSCHIEDLICHER VERFAHRENSFORMEN (§ 13a/ § 13b BauGB)
- 2. ÖRTLICHE BAUVORSCHRIFTEN (§ 74 LBO)**
- 15-40°** DACHNEIGUNG ALS MINDEST-/HÖCHSTMASS
- HINWEISE**
- BESTEHENDE GEBÄUDE, LT. KATASTERPLAN
 - GRUNDSTÜCKSGRENZE BESTAND
 - GRUNDSTÜCKSGRENZE GEPLANT
 - (12)** NUMMIERUNG DER GRUNDSTÜCKE

| | | | |
|-------------------------------------|--------|------------------------------------|--------|
| 1 | | 2 | |
| WA | II | WA | II |
| 0.4 | 0.8 | 0.4 | 0.6 |
| E | 15-40° | E | 15-40° |
| max. WH = 6,25m max. FH = 10,00m | | max. WH = 4,50m max. FH = 9,00m | |

NUTZUNGSSCHABLONE

| | | |
|---|---|---------------------------------------|
| 1 | 2 | 1 = ART DER BAULICHEN NUTZUNG |
| 3 | 4 | 2 = ZAHL DER VOLLGESCHOSSE |
| 5 | 6 | 3 = GRUNDFLÄCHENZAHL (GRZ) |
| 7 | 8 | 4 = GESCHOSSFLÄCHENZAHL (GFZ) |
| | | 5 = BAUWEISE |
| | | 6 = DACHNEIGUNG |
| | | 7 = WANDHÖHE WH ALS HÖCHSTGRENZE IN M |
| | | 8 = FIRSHÖHE FH ALS HÖCHSTGRENZE IN M |

GEMEINDE LAUTENBACH
B-PLAN "ERWEITERUNG LOCHERLEN"
MIT ÖRTLICHEN BAUVORSCHRIFTEN
 ZEICHNERISCHER TEIL - VERFAHREN NACH § 13a BauGB + § 13b BauGB

AUFGESTELLT
 NACH § 2 Abs. 1 BauGB VOM 10.09.2021
 DURCH BESCHLUSS DES GEMEINDERATES
 ORTSÜBLICHE BEKANNTMACHUNG
 LAUTENBACH, DEN 19.04.2022

VOM 07.12.2021
 AM 17.12.2021

DER BÜRGERMEISTER

ÖFFENTLICH AUSGELEGEN
 NACH § 3 Abs. 2 BauGB VOM 10.09.2021
 IN DER ZEIT
 ORTSÜBLICHE BEKANNTMACHUNG

VOM 10.01.2022
 BIS 11.02.2022
 AM 17.12.2021

ALS SATZUNG BESCHLOSSEN
 NACH § 10 Abs. 1 BauGB VOM 10.09.2021,
 § 74 LBO VOM 18.07.2019,
 § 4 Abs. 1 GemO VOM 02.12.2020
 LAUTENBACH, DEN 19.04.2022

AM 05.04.2022

DER BÜRGERMEISTER

AUSFERTIGUNG
 ES WIRD BESTÄTIGT, DASS DER INHALT DIESES PLANES SOWIE
 DIE ZUGEHÖRIGEN PLANUNGSRECHTLICHEN FESTSETZUNGEN UND
 DIE ÖRTLICHEN BAUVORSCHRIFTEN UNTER BEACHTUNG DES
 VORSTEHENDEN VERFAHRENS MIT DEN HIERZU ERGANGENEN
 BESCHLÜSSEN DES GEMEINDERATES DER GEMEINDE LAUTENBACH
 ÜBEREINSTIMMEN.
 LAUTENBACH, DEN 19.04.2022

DER BÜRGERMEISTER

RECHTSVERBINDLICH
 NACH § 10 Abs. 3 BauGB VOM 10.09.2021
 DURCH BEKANNTMACHUNG
 LAUTENBACH, DEN 19.04.2022

VOM 14.04.2022

DER BÜRGERMEISTER

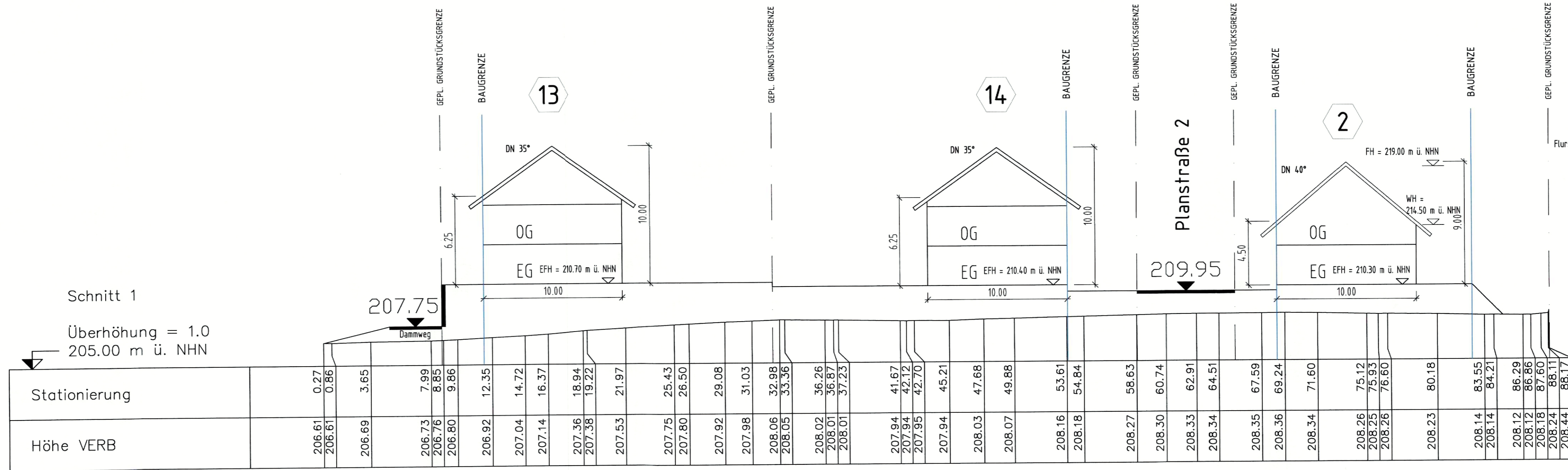
PLANUNGSBÜRO FISCHER
 79100 FREIBURG, GÜNTERSTALSTR. 32, TEL. 0761/70342-0, FAX. 70342-24
 email info@planungsbuero-fischer.de, www.planungsbuero-fischer.de

| | | | | |
|--------------------|-----------------|--------------------|----------|--------------|
| PLAN NR.: | DATUM: 11.08.20 | GEÄNDERT: 30.10.20 | 22.10.21 | FERTIGUNG: 4 |
| PROJ. NR.: 0919174 | BEAUB.: LIFYGÖ | 25.03.21 | 02.11.21 | ANLAGE: 1 |
| | | 20.04.21 | 24.11.21 | BLATT: 1 |
| | | 10.09.21 | 24.02.22 | |

ORIGINAL-MÄßSTAB 1 : 500

0 5 10 15 20

ALLEIN TRÄGER DER VERANTWORTUNG FÜR DEN INHALT DIESER DOKUMENTATION IST DAS PLANUNGSBÜRO FISCHER. FÜR MANGELNDE BEWERTUNGEN ENTWISSELN ODER LÖSUNGSSTRASSEN, KATASTERGRENZLÄNDE UND SONSTIGEN DATEN TRÄGER DER VERANTWORTUNG IST DAS PLANUNGSBÜRO FISCHER. DIE DATEN DES LOKALITÄTSPLANES FÜR GEMEINDEGRENZEN UND GEMEINDEGEBIETEN SIND RECHTLICH GESICHERT. WENN BEI DATEN UNTERSCHIEDLICHE VERFAHRENSFORMEN VERWENDET WERDEN, SO WIRD DIES DURCH DEN VERFAHRENSPLAN BEZEICHNET ODER VERBODEN NACH § 13a UND § 13b BAUGB.



Fertigung: 4
Anlage: 6
Blatt: 1

GEMEINDE LAUTENBACH
B-PLAN "ERWEITERUNG LOCHERLEN"
SCHNITT 1

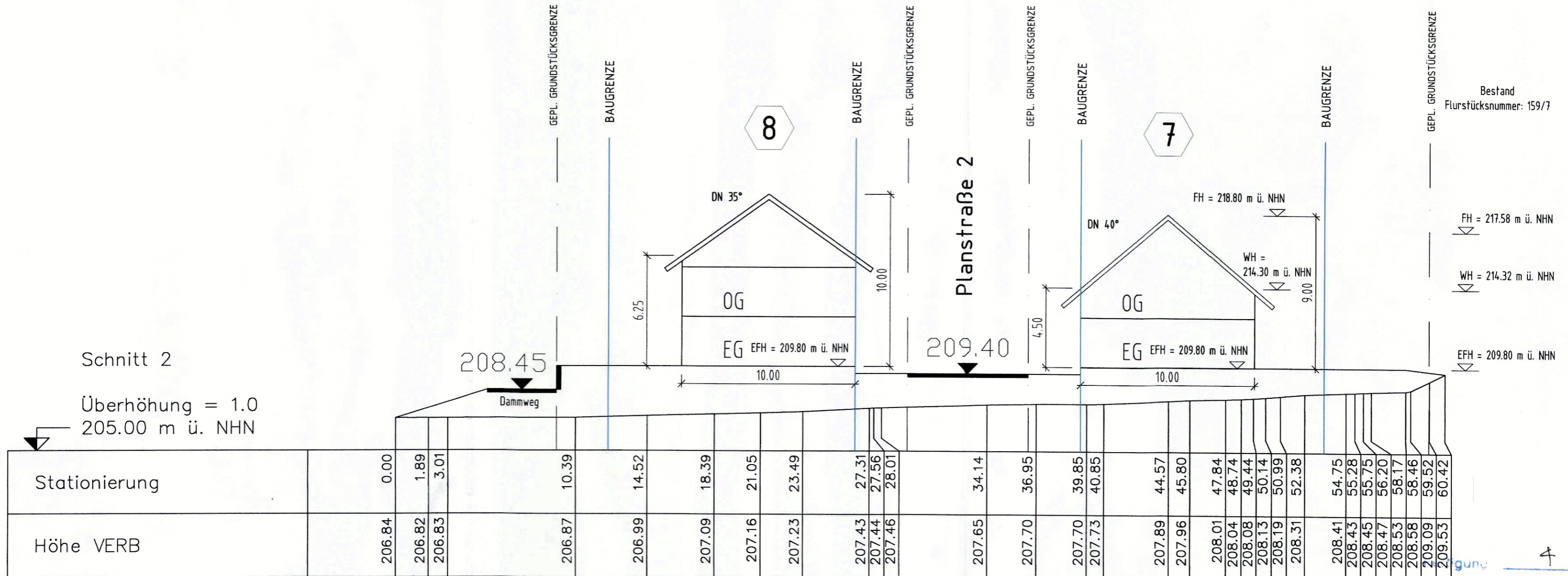
| | | |
|------------------|-------------------|------------------------------|
| PLAN NR: | DATUM: 02.11.2021 | GEÄND: 24.11.2021/24.02.2022 |
| PROJ NR: 0919174 | BEARB: LIF/RIN | MAßST: 1 : 200 |

PLANUNGSBÜRO FISCHER
79100 FREIBURG, GÜNTERSTALSTR. 32
TEL. 0761 / 70342-0 FAX. 70342-24

Stadtplanung
Architektur
Landschaftsplanung

Schnitt 2

Überhöhung = 1.0
205.00 m ü. NHN



| | | | | | | | | | | | | | | | | | | | | | | | | | | | | | | | |
|---------------|--------|--------|--------|--------|--------|--------|--------|--------|--------|--------|--------|--------|--------|--------|--------|--------|--------|--------|--------|--------|--------|--------|--------|--------|--------|--------|--------|--------|--------|--------|--------|
| Stationierung | 0.00 | 1.89 | 3.01 | 10.39 | 14.52 | 18.39 | 21.05 | 23.49 | 27.31 | 27.56 | 28.01 | 34.14 | 36.95 | 39.85 | 40.85 | 44.57 | 45.80 | 47.84 | 48.74 | 49.44 | 50.14 | 50.99 | 52.38 | 54.75 | 55.28 | 55.75 | 56.20 | 58.17 | 58.46 | 59.52 | 60.42 |
| Höhe VERB | 206.84 | 206.82 | 206.83 | 206.87 | 206.99 | 207.09 | 207.16 | 207.23 | 207.43 | 207.44 | 207.46 | 207.65 | 207.70 | 207.70 | 207.73 | 207.89 | 207.96 | 208.01 | 208.04 | 208.08 | 208.13 | 208.19 | 208.31 | 208.41 | 208.43 | 208.45 | 208.47 | 208.53 | 208.58 | 209.09 | 209.53 |

Bestand
Flurstücksnummer: 159/7

FH = 217.58 m ü. NHN

WH = 214.32 m ü. NHN

EFH = 209.80 m ü. NHN

Anlage: 4
7
Blatt: 1

GEMEINDE LAUTENBACH

B-PLAN "ERWEITERUNG LOCHERLEN"
SCHNITT 2

| | | |
|-------------------|-------------------|-------------------------------|
| PLAN NR.: | DATUM: 02.11.2021 | GEÄND.: 24.11.2021/24.02.2022 |
| PROJ NR.: 0919174 | BEARB.: LIFXRN | MAßST.: 1 : 200 |

PLANUNGSBÜRO FISCHER

79100 FREIBURG, GÜNTERSTALSTR. 32
TEL. 0761 / 70342-0 FAX. 70342-24

Stadtplanung
Architektur
Landschaftsplanung

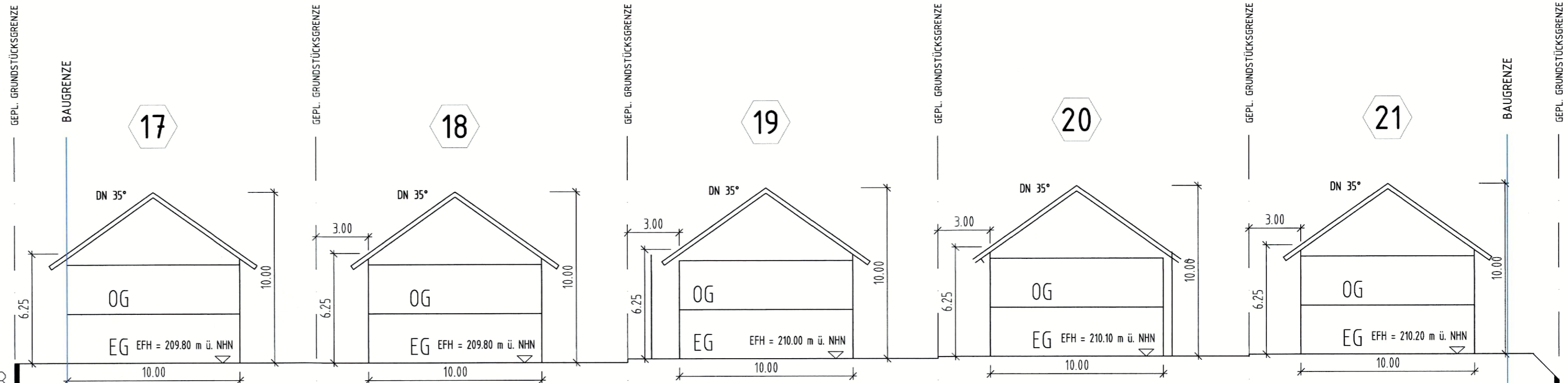
Schnitt 3

Überhöhung = 1.0
205.00 m ü. NHN

207.33

Dammweg

| | | | | | | | | | | | | | | | | | | | | | | | | | | | | | | | | | | | | | | | |
|---------------|--------|--------|--------|--------|--------|--------|--------|--------|--------|--------|--------|--------|--------|--------|--------|--------|--------|--------|--------|--------|--------|--------|--------|--------|--------|--------|--------|--------|--------|--------|--------|--------|--------|--------|--------|--------|--------|--------|--------|
| Stationierung | 3.13 | 3.70 | 6.81 | 7.16 | 7.85 | 13.07 | 18.48 | 19.14 | 20.04 | 27.00 | 30.57 | 36.35 | 40.07 | 43.64 | 49.32 | 49.79 | 50.22 | 50.99 | 55.11 | 56.48 | 60.32 | 60.79 | 63.95 | 66.69 | 67.97 | 70.93 | 71.83 | 72.16 | 73.96 | 76.18 | 78.42 | 80.42 | 83.39 | 85.60 | 92.95 | 100.98 | 105.45 | 105.93 | 106.87 |
| Höhe VERB | 206.82 | 206.85 | 207.01 | 207.03 | 207.03 | 207.15 | 207.39 | 207.44 | 207.42 | 207.40 | 207.46 | 207.40 | 207.46 | 207.56 | 207.52 | 207.52 | 207.53 | 207.53 | 207.64 | 207.69 | 207.77 | 207.78 | 207.80 | 207.86 | 207.86 | 207.89 | 207.88 | 207.86 | 207.88 | 207.89 | 207.84 | 207.84 | 207.77 | 207.81 | 208.03 | 207.98 | 207.90 | 207.87 | 207.82 |



Private Grünfläche

Vertikung: 4
Anlage: 8
Blatt: 1

GEMEINDE LAUTENBACH

B-PLAN "ERWEITERUNG LOCHERLEN"
SCHNITT 3

| | | |
|-------------------|-------------------|------------------------------|
| PLAN NR.: | DATUM: 02.11.2021 | GEÄND: 24.11.2021/24.02.2022 |
| PROJ NR.: 0919174 | BEARB.: LIF/RIN | MAßST.: 1 : 200 |

PLANUNGSBÜRO FISCHER

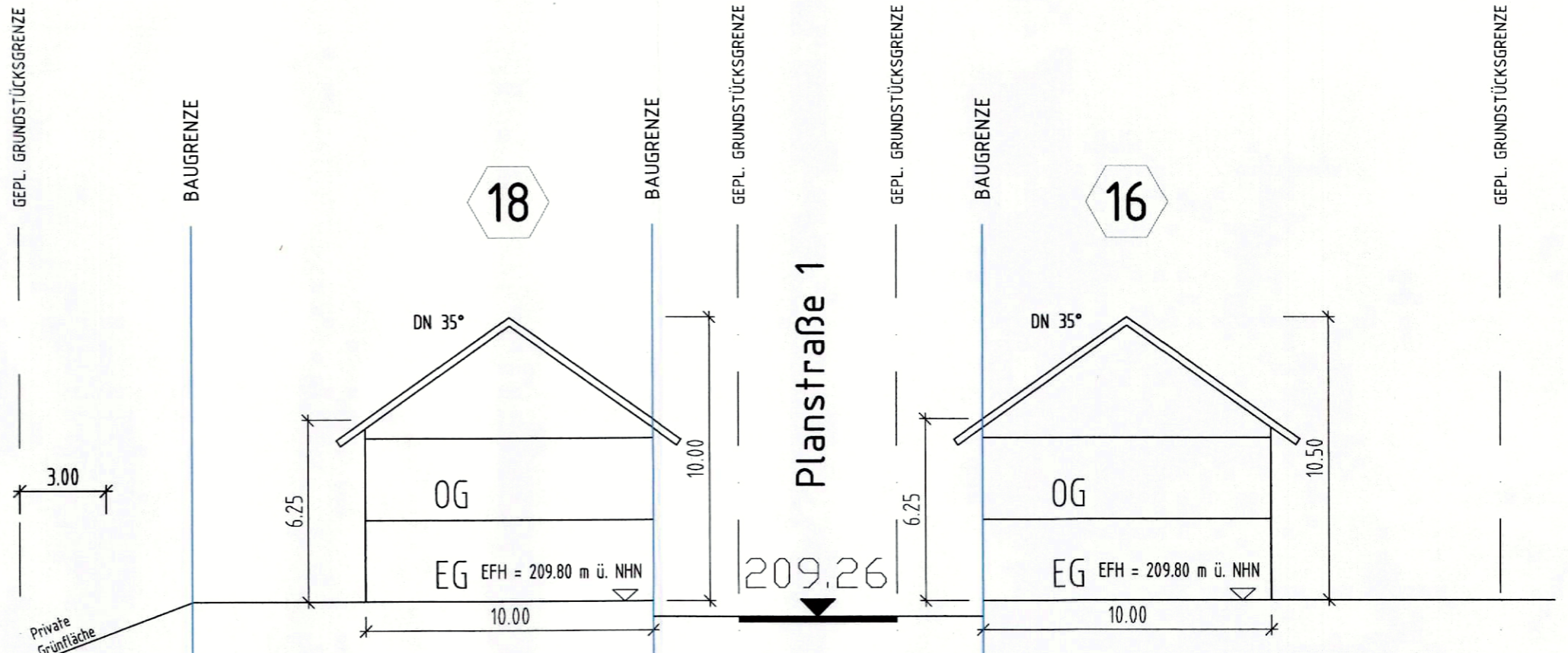
79100 FREIBURG, GÜNTERSTALSTR. 32
TEL. 0761 / 70342-0 FAX. 70342-24

Stadtplanung
Architektur
Landschaftsplanung

Schnitt 4

Überhöhung = 1.0
205.00 m ü. NHN

| | | | | | | | | | | | | | | | | | |
|---------------|--------|--------|--------|--------|--------|--------|--------|--------|--------|--------|--------|--------|--------|--------|--------|--------|--------|
| Stationierung | 0.00 | 0.13 | 13.46 | 13.75 | 23.75 | 25.68 | 26.14 | 26.95 | 28.11 | 34.23 | 34.74 | 36.82 | 41.46 | 45.63 | 54.06 | 57.88 | 61.20 |
| Höhe VERB | 207.55 | 207.55 | 207.61 | 207.61 | 207.53 | 207.52 | 207.54 | 207.58 | 207.62 | 207.68 | 207.69 | 207.71 | 207.77 | 207.81 | 207.87 | 207.84 | 207.84 |



Fertigung: 4
Anlage: 9
Blatt: 1

GEMEINDE LAUTENBACH

B-PLAN "ERWEITERUNG LOCHERLEN"
SCHNITT 4

| | | |
|-------------------|----------------------|------------------------------|
| PLAN NR.: | DATUM: 02.11.2021 | GEÄND: 24.11.2021/24.02.2022 |
| PROJ NR.: 0919174 | BEARB: <i>LIFXRN</i> | MABST: 1 : 200 |

PLANUNGSBÜRO FISCHER

79100 FREIBURG, GÜNTERSTALSTR. 32
TEL. 0761 / 70342-0 FAX. 70342-24

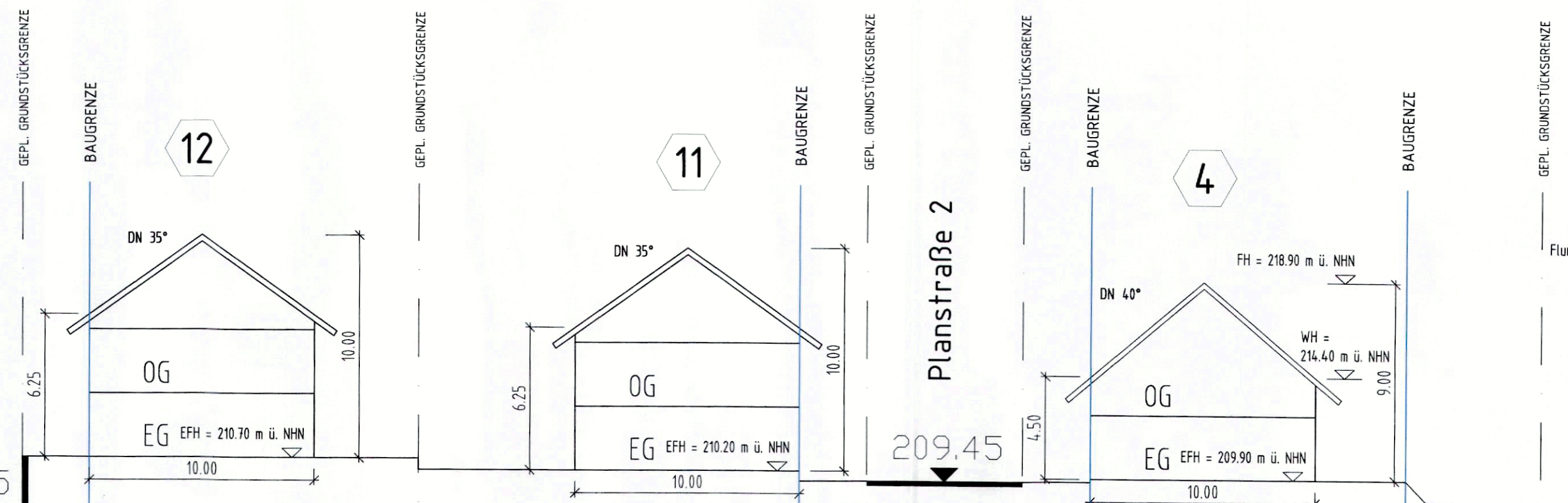
Schnitt 5

Überhöhung = 1.0
205.00 m ü. NHN

208.05
Dammweg

209.45

| | | | | | | | | | | | | | | | | | | | | | | | | | | | | | | | | | | | | | | | |
|---------------|--------|--------|--------|--------|--------|--------|--------|--------|--------|--------|--------|--------|--------|--------|--------|--------|--------|--------|--------|--------|--------|--------|--------|--------|--------|--------|--------|--------|--------|--------|--------|--------|--------|--------|--------|--------|--------|--------|--------|
| Stationierung | 2.15 | 2.41 | 3.47 | 8.09 | 9.96 | 12.56 | 13.80 | 17.77 | 21.51 | 22.23 | 25.28 | 27.20 | 29.55 | 31.40 | 32.18 | 34.22 | 35.73 | 36.72 | 40.14 | 43.19 | 44.35 | 46.29 | 48.77 | 51.49 | 52.84 | 57.03 | 57.52 | 58.10 | 61.37 | 64.79 | 65.92 | 67.09 | 69.98 | 73.41 | 75.57 | 76.87 | 77.76 | 79.17 | 80.99 |
| Höhe VERB | 206.61 | 206.60 | 206.61 | 206.64 | 206.62 | 206.71 | 206.77 | 206.79 | 206.94 | 207.00 | 207.19 | 207.34 | 207.55 | 207.62 | 207.62 | 207.76 | 207.86 | 207.91 | 208.10 | 208.21 | 208.24 | 208.29 | 208.37 | 208.42 | 208.45 | 208.45 | 208.44 | 208.44 | 208.40 | 208.46 | 208.49 | 208.48 | 208.37 | 208.32 | 208.23 | 208.21 | 208.20 | 208.21 | 208.96 |



Bestand
Flurstücksnummer: 159/4
FH = 217.31 m ü. NHN
WH = 213.66 m ü. NHN
EFH = 209.97 m ü. NHN

Fertigung: 4
Anlage: 10
Blatt: 1

GEMEINDE LAUTENBACH
B-PLAN "ERWEITERUNG LOCHERLEN"
SCHNITT 5

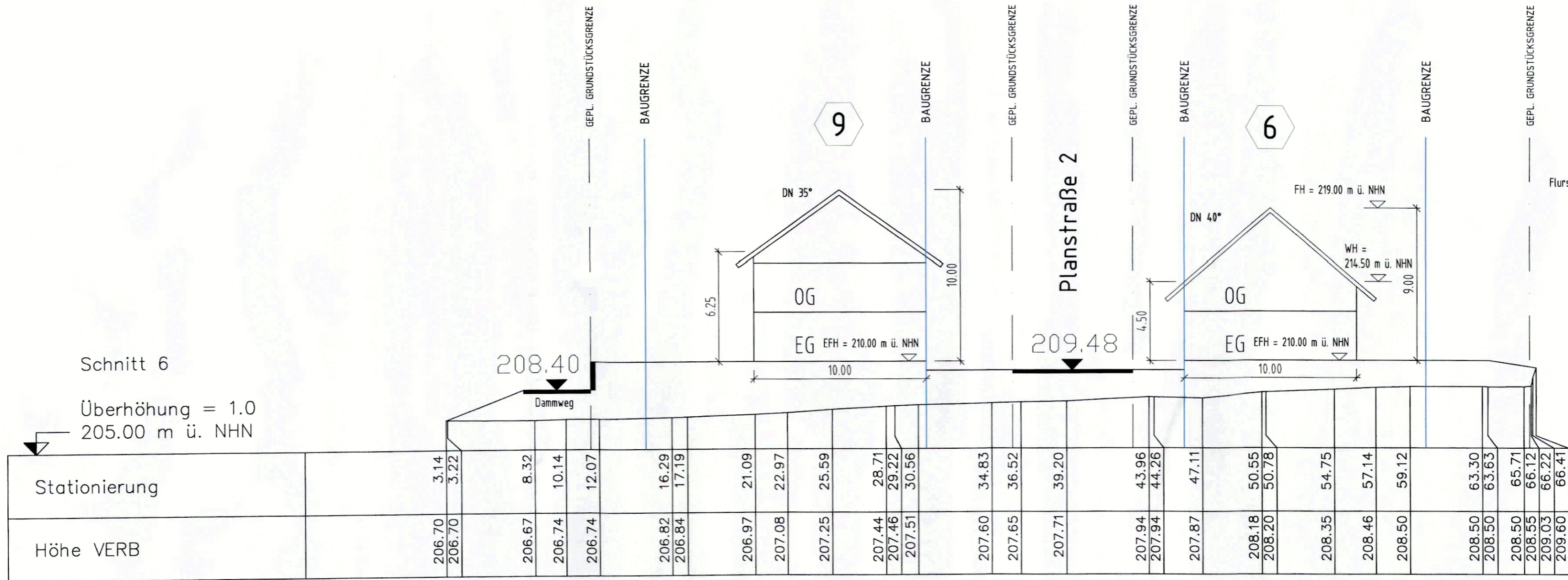
| | | |
|-------------------|---------------------|-------------------------------|
| PLAN NR.: | DATUM: 02.11.2021 | GEÄND.: 24.11.2021/24.02.2022 |
| PROJ NR.: 0919174 | BEARBEITET: LIF/RIN | MAßST.: 1 : 200 |

PLANUNGSBÜRO FISCHER
79100 FREIBURG, GÜNTERSTALSTR. 32
TEL. 0761 / 70342-0 FAX. 70342-24

Stadtplanung
Architektur
Landschaftsplanung

Schnitt 6

Überhöhung = 1.0
205.00 m ü. NHN



Bestand
Flurstücksnummer: 159/6

FH = 216.97 m ü. NHN

WH = 213.58 m ü. NHN

EFH = 209.95 m ü. NHN

Fertigung: 4

Anlage: 11

Blatt: 1

GEMEINDE LAUTENBACH

B-PLAN "ERWEITERUNG LOCHERLEN"
SCHNITT 6

| | | |
|-------------------|-------------------|-------------------------------|
| PLAN NR.: | DATUM: 02.11.2021 | GEÄND.: 24.11.2021/24.02.2022 |
| PROJ NR.: 0919174 | BEARB.: L.F. RIN | MASSST.: 1 : 200 |

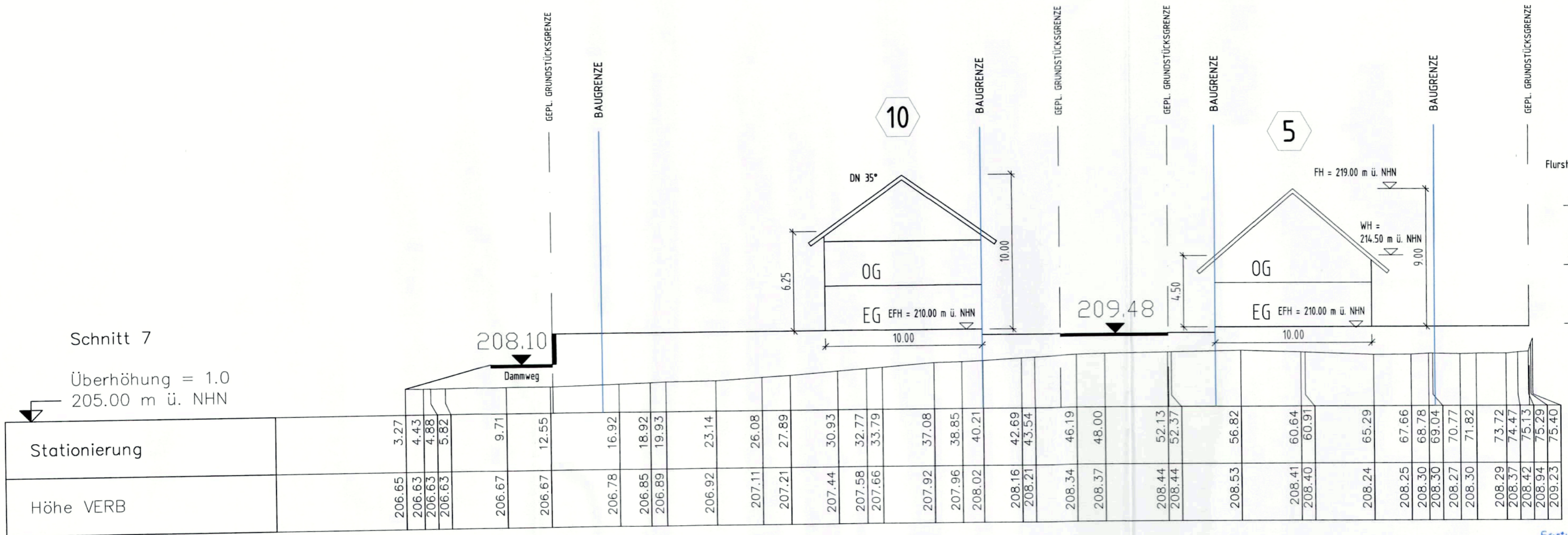
PLANUNGSBÜRO FISCHER

79100 FREIBURG, GÜNTERSTALSTR. 32
TEL. 0761 / 70342-0 FAX. 70342-24

Stadtplanung
Architektur
Landschaftsplanung

Schnitt 7

Überhöhung = 1.0
205.00 m ü. NHN



Bestand
Flurstücksnummer: 159/5
FH = 217.58 m ü. NHN
WH = 213.87 m ü. NHN
EFH = 210.15 m ü. NHN

Fertigung: 4
Anlage: 12
Blatt: 1

GEMEINDE LAUTENBACH
B-PLAN "ERWEITERUNG LOCHERLEN"
SCHNITT 7

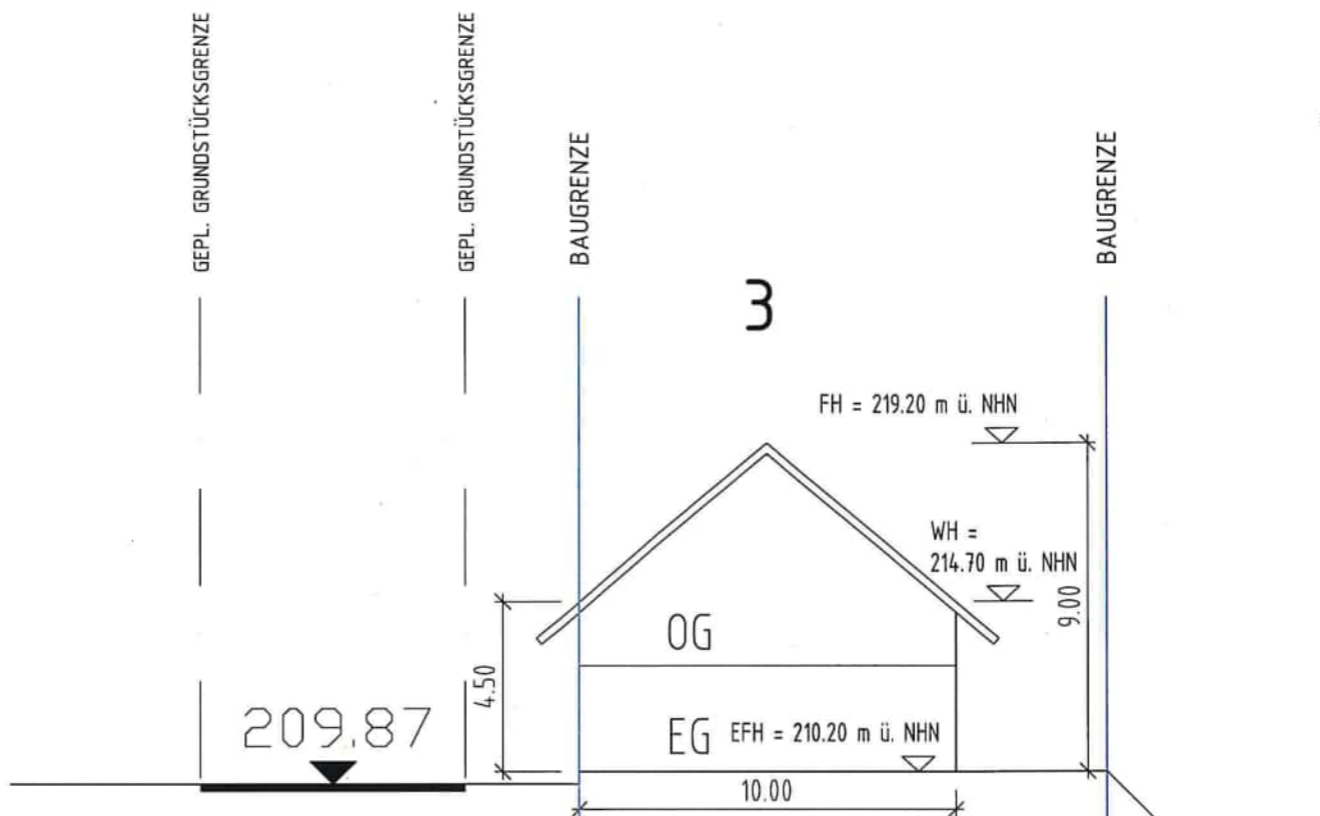
| | | |
|-------------------|------------------|-------------------------------|
| PLAN NR.: | DATE: 02.11.2021 | GEÄND.: 24.11.2021/24.02.2022 |
| PROJ NR.: 0919174 | BEARB.: LIF/RIN | MAßST.: 1 : 200 |

PLANUNGSBÜRO FISCHER
79100 FREIBURG, GÜNTERSTALSTR. 32
TEL. 0761 / 70342-0 FAX. 70342-24

Stadtplanung
Architektur
Landschaftsplanung

Schnitt 8

Überhöhung = 1.0
205.00 m ü. NHN



Bestand
Flurstücksnummer: 159/3

FH = 216.97 m ü. NHN

WH = 213.58 m ü. NHN

EFH = 209.95 m ü. NHN

| | | | | | | | | | | | | | | | | | | | | | | | |
|---------------|--|--------|--------|--------|--------|--------|--------|--------|--------|--------|--------|--------|--------|--------|--------|--------|--------|--------|--------|--------|--------|--------|--------|
| Stationierung | | 0.00 | 1.10 | 1.92 | 5.18 | 5.38 | 5.64 | 9.79 | 13.34 | 14.08 | 15.44 | 17.94 | 18.32 | 19.01 | 22.68 | 25.21 | 27.22 | 29.51 | 30.42 | 30.66 | 33.22 | 34.34 | 34.99 |
| Höhe VERB | | 208.19 | 208.19 | 208.20 | 208.32 | 208.32 | 208.33 | 208.40 | 208.45 | 208.46 | 208.48 | 208.51 | 208.50 | 208.48 | 208.41 | 208.35 | 208.33 | 208.35 | 208.35 | 208.36 | 208.44 | 208.42 | 208.45 |

Fertigung: 4
 Anlage: 13
 Blatt: 1

GEMEINDE LAUTENBACH

B-PLAN "ERWEITERUNG LOCHERLEN"
SCHNITT 8

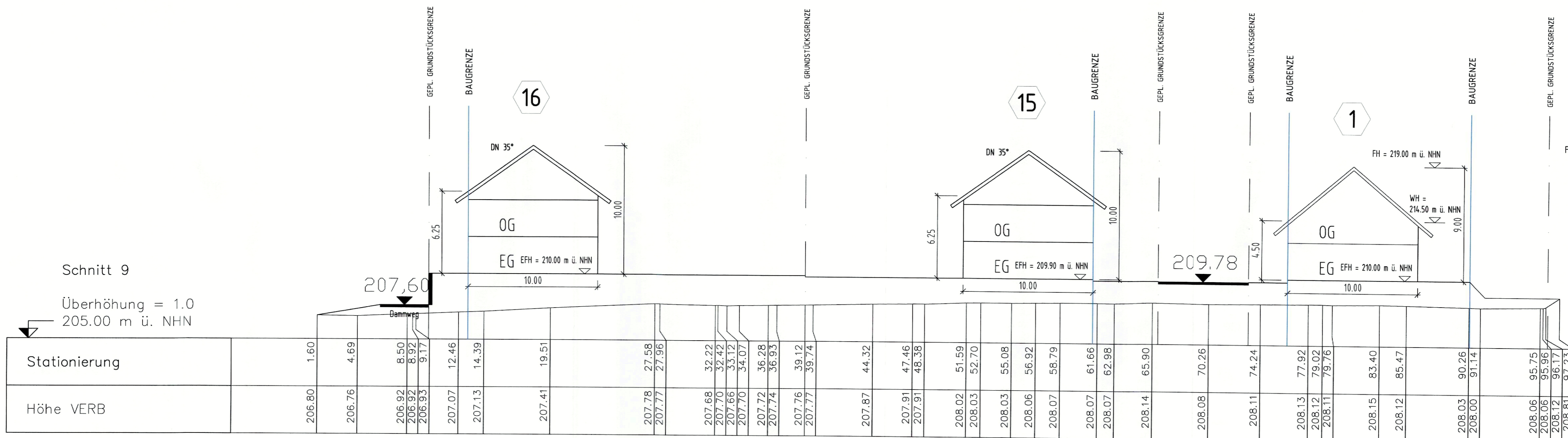
PLAN NR.: DATUM: 02.11.2021 GEÄND.: 24.11.2021/24.02.2022

PROJ NR.: 0919174 BEARB.: LIF/RIN MAßST.: 1 : 200

PLANUNGSBÜRO FISCHER

79100 FREIBURG, GÜNTERSTALSTR. 32
TEL. 0761 / 70342-0 FAX. 70342-24





Bestand
Flurstücksnummer: 159/1

FH = 217.06 m ü. NHN
WH = 213.26 m ü. NHN
EFH = 209.97 m ü. NHN

| | | | | | | | | | | | | | | | | | | | | | | | | | | | | | | | | | | | | | | | | | | |
|---------------|--------|--------|--------|--------|--------|--------|--------|--------|--------|--------|--------|--------|--------|--------|--------|--------|--------|--------|--------|--------|--------|--------|--------|--------|--------|--------|--------|--------|--------|--------|--------|--------|--------|--------|--------|--------|--------|--------|--------|--------|--------|--------|
| Stationierung | 1.60 | 4.69 | 8.50 | 8.92 | 9.17 | 12.46 | 14.39 | 19.51 | 27.58 | 27.96 | 32.22 | 32.42 | 33.12 | 34.07 | 36.28 | 36.93 | 39.12 | 39.74 | 44.32 | 47.46 | 48.38 | 51.59 | 52.70 | 55.08 | 56.92 | 58.79 | 61.66 | 62.98 | 65.90 | 70.26 | 74.24 | 77.92 | 79.02 | 79.76 | 83.40 | 85.47 | 90.26 | 91.14 | 95.75 | 95.96 | 96.17 | 97.23 |
| Höhe VERB | 206.80 | 206.76 | 206.92 | 206.92 | 206.93 | 207.07 | 207.13 | 207.41 | 207.78 | 207.77 | 207.68 | 207.70 | 207.66 | 207.70 | 207.72 | 207.74 | 207.76 | 207.77 | 207.87 | 207.91 | 207.91 | 208.02 | 208.03 | 208.03 | 208.06 | 208.07 | 208.07 | 208.07 | 208.14 | 208.08 | 208.11 | 208.13 | 208.12 | 208.11 | 208.15 | 208.12 | 208.03 | 208.00 | 208.06 | 208.06 | 208.12 | 208.81 |

Fertigung: 4

Anlage: 14

Blatt: 1

GEMEINDE LAUTENBACH

B-PLAN "ERWEITERUNG LOCHERLEN"
SCHNITT 9

| | | |
|-------------------|--------------------|-------------------------------|
| PLAN NR.: | DATUM: 02.11.2021 | GEÄND.: 24.11.2021/24.02.2022 |
| PROJ NR.: 0919174 | BEARB.: L. FISCHER | MAßST.: 1 : 200 |

PLANUNGSBÜRO FISCHER

79100 FREIBURG, GÜNTERSTALSTR. 32
TEL. 0761 / 70342-0 FAX. 70342-24

Stadtplanung
Architektur
Landschaftsplanung

Schnitt 10

Überhöhung = 1.0
205.00 m ü. NHN

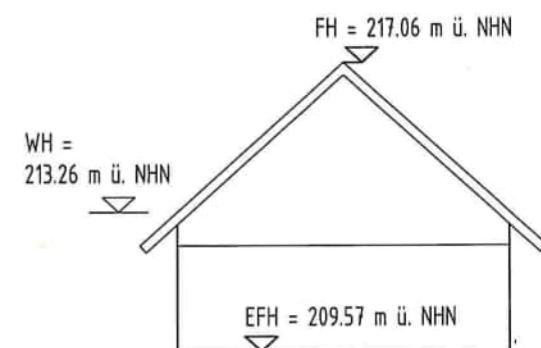
| | | | | | | | | | | | |
|---------------|--------|--------|--------|--------|--------|--------|--------|--------|--------|--------|--------|
| Stationierung | 4.53 | 6.92 | 8.87 | 10.25 | 11.93 | 12.30 | 12.66 | 13.54 | 17.81 | 20.88 | 21.38 |
| Höhe VERB | 208.35 | 208.23 | 208.11 | 207.99 | 207.88 | 207.88 | 207.89 | 207.83 | 207.67 | 207.50 | 207.49 |

Private Grünfläche Strasse LP Gehweg

209.20

GEPL. GRUNDSTÜCKSGRENZE

Bestand
Flurstücksnummer: 159/1



Fertigung: 4
Anlage: 15
Blatt: 1

GEMEINDE LAUTENBACH
B-PLAN "ERWEITERUNG LOCHERLEN"
SCHNITT 10

PLAN NR.: DATUM: 02.11.2021 GEÄND.: 24.11.2021/24.02.2022
PROJ NR.: 0919174 BEARB.: LIFXIN POST: 1 : 200

PLANUNGSBÜRO FISCHER

79100 FREIBURG, GÜNTERSTALSTR. 32
TEL. 0761 / 70342-0 FAX. 70342-24

Stadtplanung
Architektur
Landschaftsplanung