





Legende:

-  gebaute Geh-, Rad- und Wirtschaftsweg
-  vorhandener Geh- und Radweg Renchdamm
-  geplante Geh-, Rad- und Wirtschaftsweg

Gemeinde:	Oberkirch	Maßstab:	unmaßstäblich	
Ausgegeben:	durch: Lienhart Stand: 2016	Plan Nr. 1		
Planinhalt:	Radwegeplan Oberkirch			
				Stadtbauamt Oberkirch <small>OB-Vermessung CAD: GIG/HT, Ingenieurbüro GIG/HT</small>